

Sujet : [INTERNET] TR: projet d'extension RNN du marais d'Yves

De : <domaine.des.caillots@orange.fr>

Date : 16/12/2021 23:59

Pour : <pref-envir-pref17@charente-maritime.gouv.fr>

De : domaine.des.caillots@orange.fr <domaine.des.caillots@orange.fr>

Envoyé : jeudi 16 décembre 2021 17:27

À : 'pref-envir-pref17@charente-maritime.gouv.fr.' <pref-envir-pref17@charente-maritime.gouv.fr.>

Objet : projet d'extension RNN du marais d'Yves

Bonjour

J'habite Fouras et je suis un fervent défenseur de la nature, j'aime m'y promener et l'observer, je m'interroge sur l'utilité voir les nuisances de l'extension de la réserve naturelle de la baie d'Yves. Cette zone est aujourd'hui un lieu où cohabitent à merveille l'homme et les espèces animales et végétales, les oiseaux y sont très présents (c'est dit dans l'étude) et un grand nombre de plantes rares y poussent (c'est aussi écrit dans l'étude) alors pourquoi vouloir nous empêcher d'en profiter ? Je vois par contre beaucoup d'inconvénients et même de graves dangers.

1. DANGERS ENVIRONNEMENTAUX

- Laisser faire la nature conduira inexorablement à la destruction totale de la zone, la mer grignotera très rapidement (c'est déjà le cas) si la digue de 1^{er} rang n'est pas entretenue les marais deviendront saumâtres et là adieu plantes et oiseaux et bonjour les moustiques en général et tigres en particulier.
- L'ancienne décharge du Magnou dévidera ses déchets toxiques dans la mer !!!!!

2) DANGERS ROUTIERS

- La prolifération inévitable des sangliers dans cette zone contigue à la route d'accès à Fouras sera la cause de nombreux accidents de la circulation

3. ATTEINTE AU PATRIMOINE LOCAL

- Que vont devenir les carrelots à l'expiration de leurs AOT et que devient le plaisir et la convivialité si seul le propriétaire à le droit d'y venir.

4. ATTEINTE A L'ECONOMIE LOCALE

- La pêche embarquée disparaîtra avec les pêcheurs actuels et fermera la porte à toute nouvelle installation de pêcheurs dans cette zone.
- Les agriculteurs subiront encore plus de dégâts de sangliers dans leurs cultures environnantes.

5. ATTEINTE AUX LOISIRS NATURE

- Quel intérêt y aura-t-il d'emprunter la piste cyclable au beau milieu d'une jungle sans aucune vue sur cette magnifique baie et jusque quand pourra t-on y accéder si les engins ne peuvent intervenir pour l'entretenir ?
- Nos amis les chiens ne pourront plus accompagner leurs maîtres dans leurs

promenades.

- Quel avenir pour le balltrap où s'entraînent nos champions locaux, nationaux et mondiaux ?
- Interdire la pêche à pied c'est nous priver la aussi d'une activité conviviale et physique.

Voilà pourquoi je suis **CONTRE** l'extension de la RNN du marais d'Yves, je n'y vois pas d'intérêt voir de l'abération et de l'irresponsabilité.

Cette zone est déjà classée Natura 2000 donc déjà à caractère environnemental fort, pourquoi ajouter des contraintes supplémentaires ?

Je suis très favorable à ce que cette zone reste protégée mais il est inconscient de laisser faire la nature, elle peut être très destructrice.

Je propose donc de garder la zone telle qu'elle est aujourd'hui et protéger l'anse de Fouras en continuant de l'entretenir comme il se doit :

- Renaturer la décharge du Magnou en urgence
- Faire le nécessaire pour que la mer n'envahisse pas la zone
- Entretenir l'ancienne voie ferrée pour que piétons, cyclistes et Chiens puissent en profiter.
- Permettre aux chasseurs de réguler la population de sangliers.
- Que les carrelets puissent continuer à faire perdurer la tradition
- Etc,etc....

Pourquoi pas adapter nos pratiques aux périodes de migration de nos oiseaux ??

Merci de prendre en compte ce que vous disent les gens du cru, c'est eux qui connaissent les lieux et l'historique.

Voilà les oiseaux et les plantes pourront continuer d'y vivre et nous amoureux de la nature et nos enfants et petits-enfants pourront continuer de s'y promener et admirer ce lieu magnifique.

Dominique GIRAULT
2 Impasse des Roselières
17450 FOURAS

Sujet : [INTERNET] Avis favorable a l'extension de la RNN Yves

De : Marko Jankovic <jankovic.s.marko@gmail.com>

Date : 16/12/2021 23:51

Pour : pref-envir-pref17@charente-maritime.gouv.fr

Bonsoir,

Je m'appelle Marko Jankovic et je suis biologiste. Je suis aussi un chasseur.

Je suis favorable à l'extension de la réserve naturelle "Marais d'Yves".

Je ne suis pas trop vieux pour oublier le monde tel qu'il était autrefois car j'ai vu dans de nombreux pays ce que peut être la nature quand l'agriculture est traditionnelle, quand il n'y a pas de pesticides et quand les gens exploitent la terre de manière raisonnable. Je ne suis pas trop jeune pour regarder le monde à travers le prisme du moment et je suis juste assez vieux pour voir objectivement le monde en évolution autour de moi.

J'ai respiré et aimé la nature toute ma vie et j'ai passé 20 ans à l'étudier et à la protéger dans neuf pays. Depuis que je suis arrivé en France il y a environ sept ans, j'ai appris à aimer ce coin du monde entre La Rochelle et Rochefort mais surtout cette petite réserve, entourée de barrières urbaines mais résistant encore à tout ce que la nature et les hommes peuvent lui jeter.

Ce que j'ai vu était un monde en évolution, toujours effrayé par les tempêtes passées mais très riche et dur. J'ai vu une nature se rétablir, des espèces rares revenir et prendre leur place, parfois aidées par une main dévouée de femmes et d'hommes, une main qui s'immisce juste assez pour maintenir cette reprise sur la bonne voie. J'ai aussi vu l'autre monde, à la fois beau et vert et mourant en même temps. Canaux et étangs envahis par des espèces invasives de poissons, de plantes et de crustacés, des haies composées de buissons envahissants et une nature de moins en moins riche d'année en année.

Lorsque ces deux mondes entrent en collision, les chiffres ne mentent pas.

Une étude publiée en septembre 2019 par Réserves naturelles de France et une équipe de scientifiques confirme l'effet positif des Réserves naturelles sur la préservation des oiseaux.

Alors que les populations d'oiseaux communs ont baissé en moyenne de 6,6% sur le territoire métropolitain entre 2004 et 2018, elles augmentent sur la même période de 12,5% dans les Réserves naturelles.

Je joins à ce message le communiqué de presse publié par RNF relatif à cette étude. Je vous invite à prendre en considération son contenu et ses conclusions.

La réserve d'Yves ne fait pas exception aux conclusions de cette étude et en est peut-être l'un des meilleurs exemples. Rien que depuis 2016, le nombre de tourterelles des bois a au moins triplé, les pies-grièches font à nouveau partie du paysage de la réserve, les loriots sont de retour, les pics épeichettes et les rousserolles turdoïdes sont de nouveau réguliers et la plupart des espèces sont soit stables ou en augmentation alors que leurs populations déclinent ailleurs.

Mais les bonnes choses ne s'arrêtent pas aux oiseaux. La réserve grouille de vie et de nombreuses espèces animales et végétales protégées y vivent. Des espèces comme les Pélobates cultripèdes, Lestes à grands ptérostigmas et Conocéphales des roseaux sont présents par milliers autour de la lagune. Les prairies sont couvertes de plantes protégées et leur nombre et la surface de leurs stations augmentent. Tout ceci est la preuve que la

protection et la gestion des milieux naturels ont un impact positif sur les tendances d'évolution des populations.

Chaque coin de cet endroit cache une nouvelle découverte et un nouvel espoir. Un espoir que tout n'est pas perdu et que les générations qui chemineront sur cette terre que nous appelons la nôtre pourront profiter et vivre avec cette diversité.

Mais est-ce que 172 hectares suffisent à sauver cette diversité aujourd'hui. Pour certaines espèces, cela peut suffire. Pour d'autres ce n'est pas possible et pour certains c'est trop tard.

Si nous prenons un Torcol fourmilier comme exemple, il faut environ 50 couples en contact reproductif pour qu'une population soit viable. Dans les meilleurs habitats sur 170 hectares, il peut y avoir 10 couples, dans la réserve, je n'en ai jamais vu plus de trois.

Ce nombre est aujourd'hui dérisoire car l'espèce se fait de plus en plus rare et les effectifs nécessaires à sa survie sont quasiment impossibles à atteindre tant la gestion des habitats autour de la réserve lui reste défavorable. C'est une espèce parmi tant d'autres qui a besoin de plus de 170 ha pour survivre à long terme.

La question que l'on doit se poser est combien d'hectares nous restera-t-il dans 30 ans, et combien dans un siècle ?

L'eau arrive. Les oiseaux peuvent s'envoler mais ils ont encore besoin de nourriture pour survivre ailleurs. Qu'en est-il des plantes et des insectes? Pour certains une simple clôture de barbelés est un obstacle au mouvement. Pour d'autres un canal, ou une haie sont des obstacles infranchissables...sans parler de la digue, des routes et des chemins de fer. Combien de temps ce bastion de la biodiversité pourra-t-il tenir le coup ?

L'Anse de Fouras n'est pas un lieu aussi riche mais il est tout aussi important. On y trouve de nombreuses espèces protégées qui habitent la réserve actuelle, certaines en plus petit nombre, d'autres en traces mais elles sont là. La Vipérine pourpre, l'Iris des marais, la Chlore non perfoliée *Blackstonia imperfoliata*, la pélobate cultripède ne sont que quelques-uns d'entre eux.

Il y a également d'autres espèces qui ne se trouvent pas dans la réserve, qui sont rares et protégées et méritent d'être citées comme l'Odontite de Jaubert, *Chara baltica*, *Tolypella salina* et bien d'autres connues et aussi à découvrir.

La présence de cette flore et faune riche et diversifiée mérite une protection meilleure que celle que nous avons aujourd'hui où l'odontite de Jaubert pousse à proximité d'une décharge sauvage de gravats, où la fauche intempestive ne permet pas le terminaison de cycle de vie des Iris de marais et les camping-cars utilisent illégalement la zone, parfois pendant des jours.

Un statut de protection permettrait à ce secteur d'atteindre son plein potentiel et de devenir une zone plus résiliente face à un changement imminent qui s'annonce.

La zone d'emprunts de matériaux a déjà montré son importance à l'époque où la mer agitée y avait poussé des milliers d'oiseaux à s'abriter du vent et des vagues. La scène de plus de 8000 oiseaux de plus de 20 espèces survolant la zone au lever du soleil restera gravée dans ma mémoire et je ne peux qu'espérer la revoir.

La lune sera toujours là et les marées hautes forceront toujours les oiseaux vers la terre.

Lorsque l'océan prendra la lagune qui représente aujourd'hui un lieu de vie pour les oiseaux d'eau, ils auront besoin d'un nouvel endroit pour se reposer. Quel meilleur endroit que celui qui a déjà fait ses preuves?

J'ai lu attentivement les commentaires et les arguments des autres personnes, j'ai vu la

pétition qui circule localement et tout cela m'a rendu perplexe et triste. Principalement parce que j'y vois un mépris du patrimoine naturel national et du droit des générations futures à en profiter. J'y vois également un manque d'honnêteté et de civisme et un manque de confiance pour tous ceux qui œuvrent pour une meilleure qualité de vie. Apparemment, certains sont prêts à sacrifier une immense richesse naturelle appartenant à tous pour de petits biens matériels appartenant à quel qu'uns.

Je pense que la responsabilité de préserver ce monde pour les générations futures relève de vous cher Commissaire enquêteur, de moi et de nous tous.

Cordialement,

Marko Jankovic,

Un être humain

— Pièces jointes : —

RNF et STOC Museum CPressé 09-10-19.pdf

30 octets

Dijon, le 09 octobre 2019

COMMUNIQUE DE PRESSE

Les Réserves naturelles, efficaces pour éviter la disparition des oiseaux communs

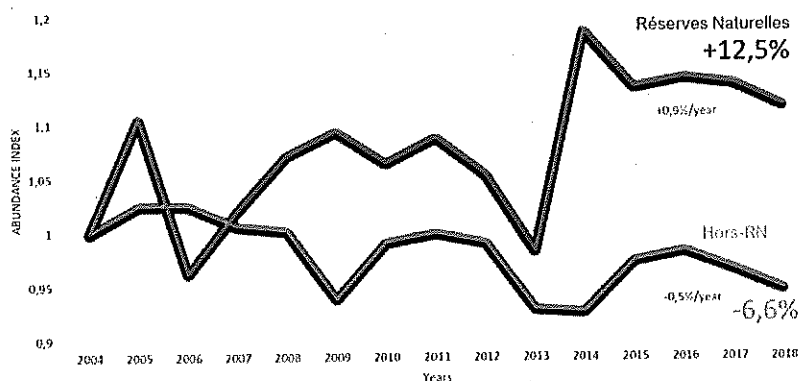
Une étude publiée en septembre 2019 par Réserves naturelles de France et une équipe de scientifiques confirme l'effet positif des Réserves naturelles sur la préservation des oiseaux. Alors que les populations d'oiseaux communs ont baissé en moyenne de 6,6% sur le territoire métropolitain entre 2004 et 2018, elles augmentent sur la même période de 12,5% dans les Réserves naturelles.

Alors que de nombreuses études en France (MNHN/CNRS 2018), en Europe (Inger *et al.* 2014) ou encore tout récemment en Amérique du Nord (Rosenberg *et al.* 2019) révèlent une disparition massive des oiseaux communs à l'échelle du globe, Réserves naturelles de France démontre que la protection et la gestion des milieux naturels ont un impact positif sur les tendances d'évolution des populations d'oiseaux communs.

Cette étude, réalisée en 2019, a mobilisé les données collectées selon le protocole national STOC (Suivi Temporel des Oiseaux Communs), fondé et porté par le Muséum national d'Histoire naturelle au sein du programme Vigie-Nature. Appliqué dans 94 Réserves naturelles entre 2004 et 2018, ce protocole a permis de réunir plus de 200 000 observations sur plus de 200 espèces ainsi que, pour analyse comparative, les suivis réalisés dans 1 933 sites à l'échelle nationale.

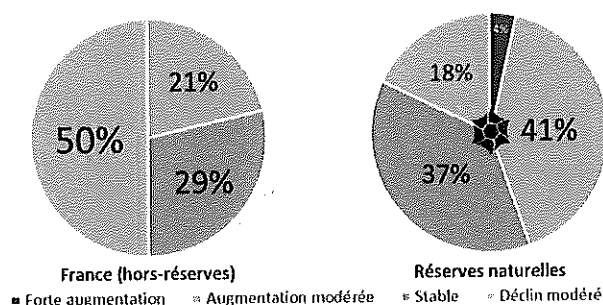
Les résultats indiquent que les tendances des oiseaux communs, ainsi que les abondances (toutes espèces confondues), sont bien meilleures dans les réserves qu'ailleurs en France, avec une augmentation de 0,9% des effectifs par an en moyenne dans les réserves depuis 2004, soit +12,5% en 15 ans.

Tendances des oiseaux communs en France métropolitaine (hors réserves) et dans les Réserves naturelles de 2004 à 2018



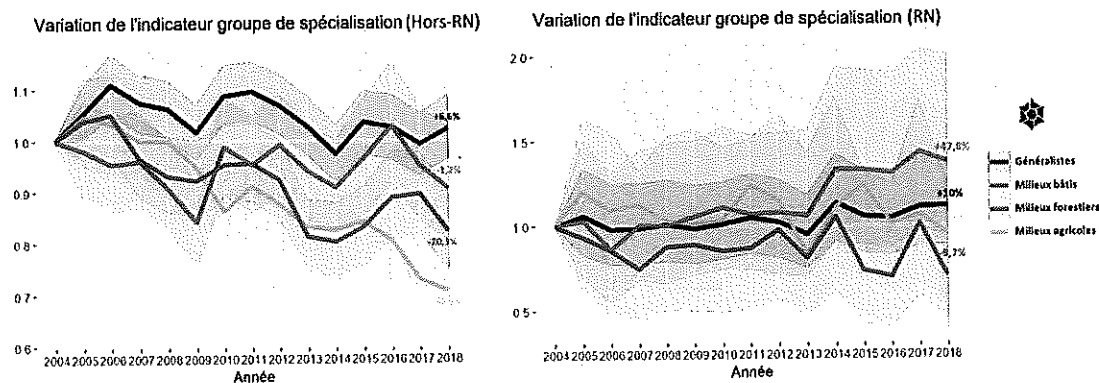
Sur 56 espèces communes présentant des tendances statistiquement fiables en Réserve naturelle, l'étude a mis en évidence un « effet réserve » significatif, les populations de ces espèces se portant mieux dans ces espaces protégés qu'en dehors.

Proportions de tendances selon les sites étudiés chez 56 espèces communes entre 2004 et 2018



Les oiseaux forestiers se portent mieux dans les Réserves naturelles qu'en dehors


En regroupant les espèces en fonction de leur affinité à trois grands types d'habitats spécifiques (espèces spécialistes des milieux agricoles, bâtis, forestiers et espèces « généralistes »), il est possible d'obtenir le reflet d'une modification des habitats, qualitative ou quantitative, par exemple une diminution des ressources alimentaires ou de la disponibilité en sites de nidification, ces espèces spécialistes d'un habitat ayant des exigences écologiques plus strictes que les espèces dites généralistes. **Les résultats indiquent là encore des chiffres encourageants** : la tendance du groupe « forestier » est significativement positive en Réserve naturelle avec une augmentation de +47,8% (hors Réserves naturelles = -1,2%) ; de même, la tendance des espèces « agricoles » est stable / en léger déclin dans les Réserves naturelles (-5,7%), ce qui est significativement différent des effectifs nationaux qui sont en forte diminution et affichent une situation très préoccupante (-32,3%).



Variations des indicateurs des groupes spécialistes hors réserves naturelles (gauche) et dans les réserves naturelles (droite) entre 2004 et 2018

Ces résultats positifs illustrent l'utilité et l'efficacité des espaces naturels protégés pour la conservation du patrimoine naturel, non seulement pour les espèces rares et menacées mais aussi pour les espèces dites communes. Ces dispositifs de protection bénéficient à l'ensemble des espèces qui y est à ce jour recensé : « L'état des lieux du patrimoine naturel en France et dans les Réserves naturelles », publié en 2019, indique que les Réserves naturelles représentent 20% des 182 854 espèces françaises, alors qu'elles couvrent moins de 1% du territoire national (hors RN des TAAF).

La mise en place d'un réseau cohérent d'espaces naturels protégés à l'échelle du territoire national, connectés entre eux, représente une mesure adaptée à la protection du vivant dans un contexte alarmant de la 6^{ème} extinction de masse de la biodiversité.



Pour en savoir plus :

- GELLÉ Adrien (2019) Évaluation de l'effet du réseau des Réserves naturelles sur les tendances d'effectifs des populations d'oiseaux nicheurs communs en France métropolitaine sur les 15 dernières années, rapport de stage de master 2 Biodiversité, Écologie et Évolution, Sciences Sorbonne Université (Paris VI).
- Télécharger le livret « L'état des lieux du patrimoine naturel en France et dans les Réserves naturelles »
- www.reserves-naturelles.org
- www.vigienature.fr/fr/suivi-temporel-des-oiseaux-communs-stoc

Contacts presse à RNF :

Olivier GILG - Conseiller scientifique : olivier.gilg-rnf@espaces-naturels.fr ; 0625833732

Stéphanie JEANNOT - Assistante de gestion Médias : stephanie.jeannot-rnf@espaces-naturels.fr ; 0380489107


Réserves naturelles de France est un réseau de plus de 340 Réserves naturelles réparties sur 6000 km² ainsi que dans les Terres australes françaises.

RNF, 2 allée Pierre Lacroute 21075 Dijon Cx - 03 80 48 91 00

ANNEXE

Le programme STOC dans les Réserves naturelles

Le programme de suivi temporel des oiseaux communs (STOC) permet d'évaluer les variations d'abondance de différentes espèces communes nicheuses de France durant la saison de reproduction à l'échelle régionale ou nationale sur une période donnée. Ce programme a débuté en 1981, ce qui permet aujourd'hui d'avoir des estimations fiables sur les tendances à long terme pour une centaine d'espèces d'oiseaux communs. Le réseau RNF a débuté ce protocole dès 2001 et comptabilise à ce jour plus de 1 400 heures d'écoute (≈ 3 400 heures de terrain) sur 94 réserves en métropole.



Près de 200 espèces d'oiseaux ont été contactées ces 15 dernières années. En ce qui concerne les 56 espèces ayant des tendances fiables en Réserve naturelles, la situation est beaucoup plus encourageante par rapport au reste de la France. En effet, alors qu'en France (hors-RN) 50% d'entre-elles sont en déclin, « seulement » 18% le sont en Réserves naturelles et 82% voient leurs effectifs stables ou en augmentation sur la période considérée (2004-2018).

STOC
SUIVI TEMPOREL DES OISEAUX COMMUNS

Groupes spécialistes : des chiffres positifs !



Milieu forestier
+47,8% en RN
-1,2% hors-RN

Milieu bâti
-9,7% en RN
-20,3% hors-RN



Milieu agricole
-5,7% en RN
-32,3% hors-RN

Espèces généralistes
+10% en RN
-5,3% hors-RN

Zoom sur quelques espèces !



Le **Pic noir** est l'espèce qui s'en sort le mieux en réserve (effectifs qui ont triplé). Hors des réserves, cette espèce voit ses effectifs stagner

-68%
(-58% dans les réserves)
Le plus fort déclin concerne
le **Pipit farlouse**

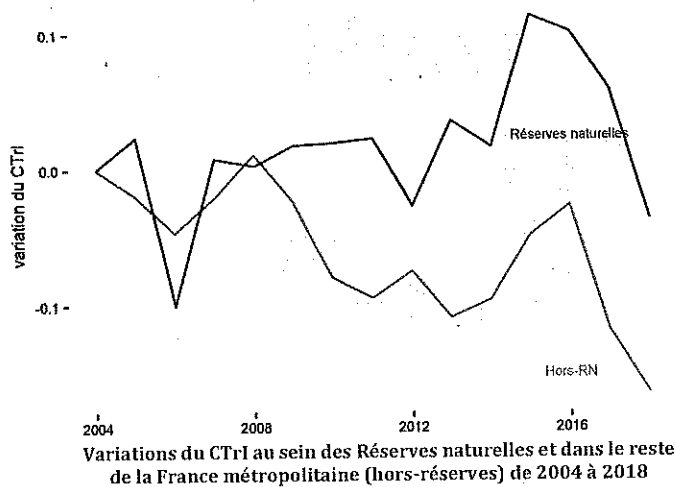


Bruant des roseaux
-55% Hors-RN
(stable dans les réserves)

Indices des communautés

Afin d'évaluer la « santé » des communautés d'oiseaux dans les Réserves naturelles et de les comparer au niveau national, deux indices ont été utilisés : l'**indice trophique (CTrI)** et l'**indice de spécialisation (CSI)**.

➤ L'indice trophique d'une communauté (ici 1 communauté = 1 Réserve) est défini comme la moyenne des indices trophiques par espèce au sein de la communauté. Le CTrI est déterminé par les proportions de 3 régimes alimentaires (herbivores, insectivores et carnivores) au sein d'une communauté. Il permet donc de faire la différence entre des communautés à faible indice trophique (grande proportion de granivores) et celles à fort indice trophique (plus grande proportion en insectivores et carnivores). Plus une communauté est capable d'avoir des niveaux de prédation supérieurs, plus elle est en bonne « santé ».

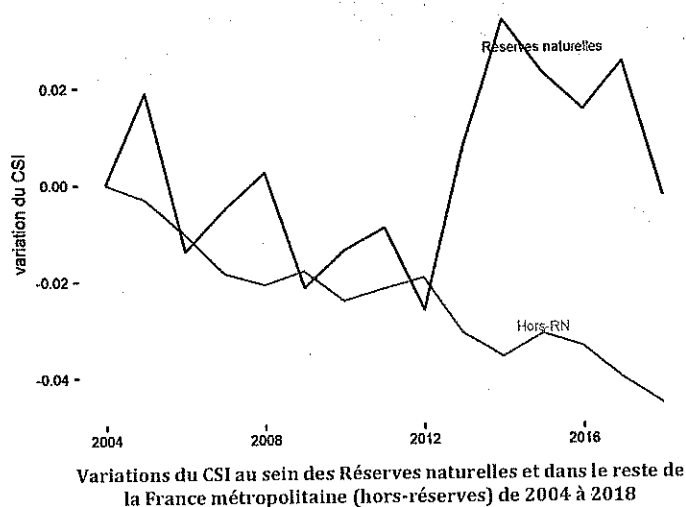


Réserves naturelles = CTrI stable sur la période étudiée et plus élevé en moyenne par rapport au niveau national (hors-réserve).

Hors Réserves = Diminution significative du CTrI au cours du temps.

Une chaîne trophique plus complexe et stable au niveau des Réserves naturelles.

➤ L'indice de spécialisation d'une communauté (CSI) est la moyenne des indices de spécialisation à l'habitat des espèces présentes. Il a été démontré une plus grande sensibilité des espèces spécialistes à la fragmentation (par rapport aux espèces généralistes), se traduisant par une diminution du degré moyen de spécialisation des communautés. Les espèces généralistes étant plus tolérantes aux changements de conditions environnementales, l'indice de spécialisation à l'habitat qui diminue au cours du temps (de plus en plus de généralistes) est un indicateur de la réponse des communautés à la dégradation de l'habitat.



Réserves naturelles = CSI stable sur la période étudiée et plus élevé en moyenne par rapport au niveau national (hors-réserve).

Hors Réserves = Diminution significative du CSI au cours du temps.

Il y a globalement de moins en moins d'oiseaux spécialistes en France (hors-RN), contrairement aux Réserves naturelles où la dégradation des habitats est moindre.

Sujet : [INTERNET] Projet d'extension de la Réserve Naturelle Nationale de la Baie et du Marais d'Yves - Enquête publique - 16/12, 23h45

De : "Jean-Charles KOENIG" <Jean-Charles.Koenig@laposte.net>

Date : 16/12/2021 23:45

Pour : <pref-envir-pref17@charente-maritime.gouv.fr>

Copie à : "ROBLIN Didier" <mairie-yves@wanadoo.fr>, "COIRIER Daniel" <mairie@fouras-les-bains.fr>

— Pièces jointes : —

Didier QUENTIN Reserve d'Yves enquête publique.pdf	30 octets
J.L. LEONARD Naturelle Nationale d'Yves - Avis UNIMA.pdf	30 octets
Situation 2021_12_16-23h25.pdf	30 octets



Le 14 décembre 2021

Didier QUENTIN
Député de la Charente-Maritime
Membre de la Commission
des Affaires étrangères
et de la Commission des Affaires
Européennes

A Monsieur le Commissaire enquêteur
sur le projet d'extension de la Réserve Naturelle
Nationale de la Baie et du Marais d'Yves
Mairie d'Yves
« Le Marouillet »
Place du 6^{ème} Régiment d'Infanterie
17340 YVES

Cher

Monsieur le Commissaire enquêteur,

Ne pouvant me rendre à la mairie d'Yves, le 16 décembre 2021, je tiens à vous faire connaître, par écrit, mon avis négatif sur le projet d'extension de la Réserve Nationale de la Baie et du Marais d'Yves.

Il me semble que cinq raisons principales militent contre une telle extension :

- 1) le classement en site « Natura 2000 » apparaît à beaucoup d'usagers comme suffisamment protecteur, pour atteindre les objectifs écologiques attendus d'un tel projet d'extension, d'autant plus que les acteurs locaux ont su développer la zone, tout en préservant la biodiversité ;
- 2) l'emprise Est, de l'autre côté de la 2x2 voies et de la voie ferrée, n'a pas de continuité écosystémique avec la Réserve Nationale Naturelle. L'état de renaturation de la zone, dite des Amandiers, ne remplit pas, à ce jour, les conditions de classement en RNN. Il s'agit seulement d'une étendue dépourvue d'espèces à enjeux, tant végétales qu'animales ;
- 3) l'extension Sud se fait dans un couloir emprunté par une forte population de sangliers qui rend la zone incompatible avec les objectifs de nidification de l'avifaune. La régulation de ces suidés est déjà problématique et ils occasionnent de lourds dégâts aux cultures voisines. La mise en RNN ne ferait qu'alourdir le problème, au plan technique, réglementaire et financier.
- 4) une restriction des libertés publiques est également à craindre, notamment pour les usagers de cette réserve, ainsi que pour les promeneurs, les pêcheurs ou les chasseurs à la tonne, sans qu'aucune compensation n'ait été proposée...
- 5) le projet de décret d'extension de la RNN ne prévoit aucune mesure pour le maintien ou la mutation des activités humaines, autre que leur éviction du territoire. Or, l'avenir de cet espace sensible ne pourra pas se construire au détriment de l'homme...

Pour toutes ces raisons, ce projet ne rencontre pas l'adhésion des acteurs locaux, et tout particulièrement des propriétaires et gestionnaires.

Etant donné le manque de consensus sur un tel projet d'extension, il me semble préférable d'y renoncer, d'autant plus que les objectifs de préservation des espèces et des habitats seraient réalisables par le seul classement en site « Natura 2000 ».

C'est pourquoi j'ai tenu à faire valoir auprès de vous mon avis négatif et je vous remercie de votre attention.

Restant à votre disposition pour d'éventuels compléments d'information, je vous prie de croire, cher Monsieur le Commissaire enquêteur, à l'expression de mes sentiments les meilleurs.

À tes plus cordiaux.
Didier Quentin
Didier QUENTIN
(Portable : 06 11 30 19 20)

Assemblée Nationale

126, rue de l'Université
75355 PARIS 07 SP
Tél. 01 40 63 54 96

E-mail : didier.quentin@assemblee-nationale.fr

Permanence Parlementaire
en Charente Maritime

86, bd de Lattre de Tassigny - 17200 ROYAN
Tél. 05 46 23 99 77

site internet : www.didierquentin.com
E-mail : contact@didierquentin.com

Monsieur Le commissaire enquêteur

Périgny, le 10 décembre 2021

Objet : Extension de la Réserve Naturelle Nationale d'Yves – Avis de l'UNIMA

Monsieur le commissaire enquêteur,

J'ai parcouru avec beaucoup d'attention le dossier d'enquête publique portant sur l'extension de la Réserve Naturelle Nationale de la Baie d'Yves qui appelle de ma part de nombreuses remarques.

En ma qualité de membre du Comité de Pilotage (COPI) au sein du collège des acteurs économiques mis en place par le Préfet et qui accompagne la réflexion sur cette extension de la Réserve Naturelle, plusieurs d'entre elles ont déjà été exprimées mais sans réelle prise en considération par les pouvoirs publics et modification du dit projet. Cette situation me conduit aujourd'hui, alors que la procédure de consultation du public arrive bientôt à son terme, à formuler un avis défavorable sur ce dossier, en son état actuel.

En préambule, je rappelle que l'UNIMA, structure que je représente ici, est une collectivité publique, qui fédère et accompagne de très nombreuses collectivités (plus de 250) compétentes en gestion des milieux aquatiques (et ce particulièrement en zones de marais), en gestion du littoral, et en prévention et protection contre le risque d'inondation. Reconnue pour son caractère d'expert public en la matière, l'UNIMA est notamment détentrice d'un agrément du ministère de l'écologie et du développement durable issu de son service de la Direction Générale de la Prévention des Risques pour les questions de diagnostics et d'études sur les digues et petits barrages, et deux de ses ingénieurs siègent au CODERST de Charente-Maritime en qualité d'expert.

Concrètement, l'UNIMA œuvre au quotidien aux côtés des collectivités pour assurer une gestion équilibrée des eaux (dans les canaux, cours d'eau, ...) et assurer le bon entretien des ouvrages et la mise en place des aménagements rendus nécessaires pour répondre à l'ensemble des enjeux en présence. Elle intervient également à leurs côtés sur les questions de prévention et de protection contre les inondations et submersions.

Plus particulièrement sur les marais de Rochefort, l'UNIMA est détentrice d'une autorisation préfectorale de prise d'eau à la Charente dans la retenue de Saint-

Savinien et assure l'acheminement, la répartition et la gestion des niveaux d'eau estivaux (et hivernaux) d'une grande majorité des marais fédérés en Association Syndicale, dont ceux de Voutron, de l'Anse de Fouras (ou de Port Punay) pour ne parler que de ceux directement intéressés par le projet d'extension de la Réserve Naturelle Nationale qui nous est soumis.

Sur ces zones de marais, la gestion des niveaux d'eau est centimétrique et la réactivité de nos équipes d'éclusiers doit être permanente pour satisfaire le respect des règles de gestion et la préservation des différents et multiples enjeux en présence (dont la préservation des habitats et des milieux aquatiques).

Pour cela, nos personnels et ceux des ASA de marais s'appuient sur un réseau hydraulique important (fossés, canaux, chenaux...) ainsi que sur de nombreux ouvrages hydrauliques aux fonctions adaptées aux réalités complexes auxquelles ils doivent répondre (gestion des niveaux, évacuation, protection contre les remontées marines, franchissabilité piscicole...).

La complétude de ce maillage complexe et son bon fonctionnement sont les seuls garants de notre capacité à pouvoir réguler les niveaux d'eau dans les marais en préservant au mieux tous les enjeux.

Pour cela, il est indispensable de pouvoir intervenir sur le réseau hydraulique et ses ouvrages quotidiennement, et parfois les réalités météorologiques peuvent demander des interventions et des travaux en grandes urgences.

Dans le cas particulier de l'extension de la Réserve Naturelle Nationale et à la lecture du dossier d'enquête, plusieurs anomalies et inexactitudes ont été relevées, qui peuvent poser problème pour le fonctionnement hydraulique de casiers de marais.

❖ Le casier hydraulique de Voutron et la vanne du Rocher d'Yves

Rappelons tout d'abord que cette AS de marais qui représente environ 2000 hectares a 2 exutoires principaux :

- ⇒ Une sortie sur le canal de Charras aménagée dans les années 70 pour faciliter son évacuation à la suite de la réalisation du réseau de l'UNIMA,
- ⇒ La sortie « historique » dite du Rocher d'Yves par laquelle peuvent s'évacuer les eaux excédentaires (notamment en période de fortes précipitations).

S'il est tout à fait exact de dire que cette écluse nécessite des travaux de désensablements réguliers de son exutoire (cf : page 11, §1.5 Gestion de l'eau : l'écluse du Rocher, Tome 4), il est totalement faux d'affirmer que cet exutoire est non fonctionnel et que l'écluse n'est plus utilisée (et notamment en période hivernale).

Il est notamment écrit qu'« aucune chasse d'eau douce hivernale ne se fait sur ce secteur » et que ce canal a été curé 4 fois depuis 2004. Ces deux affirmations sont tout à fait inexactes et nous interrogent sur le sérieux de l'étude menée et notamment sur les potentielles conclusions qui pourraient en découler. J'ajoute qu'il est mentionné que ces informations ont été fournies par le gestionnaire de l'ouvrage, l'ASA de Voutron, qui nous a informé ne pas avoir eu de contact à ce sujet et bien sûr confirmé que ces informations sont tout à fait inexactes et déconnectées des réalités de terrain constatées.

Il est également précisé page 12 de ce même paragraphe, que « si elle est située sur le périmètre d'extension potentielle, cette écluse du Rocher ne concerne et ne concernera pas la gestion du périmètre extension ».

Certes, mais elle joue un rôle très important dans la gestion des niveaux d'eau des marais de Voutron et ce particulièrement lors des périodes les plus critiques en termes de gestion des niveaux d'eau élevés, et notamment pour la protection directe contre le risque immédiat d'inondation de 3 maisons et différentes voies d'accès parcellaires.

C'est bien pour cette raison que le canal en amont de l'écluse du Rocher est régulièrement entretenu (curage, arrachage de jussie...) pour permettre son bon fonctionnement.

De même, les opérations régulières de désensablement de l'ouvrage (qui est souvent la conséquence de conditions maritimes très agitées et de tempêtes) doivent rester possibles et en toute urgence (délai nécessaire de réaction parfois de quelques heures seulement).

Cette situation particulière a déjà conduit l'Association Syndicale à s'interroger sur la nécessité de modifier l'orientation et la protection de son exutoire pour en limiter le risque d'ensablement.

L'évolution du niveau marin, combiné à l'augmentation des phénomènes météorologiques extrêmes nous laissent penser que cette réflexion pourrait conduire à la nécessité de réaliser ces travaux à très court terme, travaux qui seraient rendus extrêmement complexes par un classement de la zone et de l'ouvrage en Réserve Naturelle Nationale (cf. : procédure de réalisation de la digue). Rappelons ici également que les ouvrages d'évacuation à la mer de Voutron reçoivent les eaux issues du ruissellement des bassins versants directs du marais, mais également contribuent à l'évacuation de celle issues des AS de Port Punay, et de l'Anse de Fouras, lors d'épisodes pluvieux très importants.

Enfin, il est écrit Tome 3, pages 5 et Tome 4, page 16 que « cette écluse restaurée pourrait permettre un apport d'eau douce régulier dans la baie ».

Cette affirmation confirme malheureusement mes craintes de parfaite méconnaissance de la réalité du fonctionnement hydraulique local, des ressources disponibles et de la faisabilité de cette action en utilisant cet ouvrage.



En raison de ce qui précède, nous ne pouvons que vous alerter sur les conséquences du classement de la zone en réserve Naturelle Nationale, et émettre spontanément un avis défavorable au zonage proposé qui engendrera partiellement de gros dysfonctionnement dans la gestion des niveaux d'eau et pourrait mettre en danger des biens sur les zones de marais en amont.

Il apparaît en effet nécessaire et indispensable de pouvoir bien apprécier quelles seraient les incidences (à bien plus grande échelle que la simple zone de classement de Réserve Naturelle Nationale) sur la gestion de l'eau (et en particulier des épisodes délicats d'intersaison ou de précipitations intenses). Aucun volet du Tome 4 (étude d'incidence) n'étudie sérieusement cette question. Ni l'UNIMA, gestionnaire des grands réseaux du marais de Rochefort, ni l'Association Syndicale de Voutron n'ont été réellement consulté ou audité sur ces questions d'incidences potentielles sur les milieux aquatiques ou sur la prévention du risque d'inondation. Ainsi, l'étude d'incidence apparaît incomplète et erronée et n'appréhendent absolument pas la question du respect des accords de gestion des niveaux d'eau du marais de Voutron et pour lequel l'Association Syndicale doit pouvoir disposer d'ouvrages et réseaux fonctionnels.

❖ Le secteur de l'Anse de Fouras

Ce secteur est également couvert par une Association Syndicale de propriétaires, dite de l'Anse de Fouras. Le casier hydraulique est de 400 ha environ.

De même que pour l'AS de Voutron, l'AS de l'Anse de Fouras dispose d'un accord de gestion de niveau d'eau (confirmé par délibération du 13/14/1999).

Pour respecter cet accord et assurer la bonne gestion des niveaux d'eau dans le marais pour respecter l'ensemble des enjeux en présence, les réseaux hydrauliques doivent être maintenus en état et donc faire l'objet de travaux d'entretien réguliers. Compte tenu de différentes prescriptions du décret (circulation des véhicules à moteur interdite dans la réserve, travaux modifiant l'état de la réserve interdits, etc...) et des obligations réglementaires qui en découlent (nécessité d'autorisations spéciales pour toute intervention dans le périmètre de la réserve), d'entretien des réseaux hydrauliques apparaît une nouvelle fois extrêmement complexe.

Nous notons également qu'il n'y a aucune appréciation de l'incidence sur l'entretien des réseaux hydrauliques ou sur leurs fonctionnements du classement en réserve naturelle de ce site, et de la mise en application du décret qui en découlerait.

Le document d'incidence occulte totalement cette problématique, qu'il semble totalement méconnaître.

Cette évolution des modalités de gestion (absence d'entretien ou modification des règles), peut avoir des conséquences importantes sur le fonctionnement du casier hydraulique ce qui n'est pas apprécié dans le document présenté.

Une nouvelle fois, et pour les raisons précitées, nous ne pouvons qu'émettre un avis défavorable à l'extension du périmètre de la Réserve Naturelle Nationale dans ces conditions.

❖ La gestion hydraulique estivale

Pour rappel, le réseau de réalimentation estivale en eau des marais de Rochefort est propriété et exploité par l'UNIMA.

Il fait l'objet d'un arrêté d'autorisation préfectoral de prélèvement et de distribution de l'eau qui fixe des règles précises de priorités d'usages et de répartition de la ressource disponible entre les différents territoires et acteurs.

En période estivale ou de faible ressource, des arrêtés préfectoraux règlement également l'ouverture (et surtout) la fermeture des vannes à la mer.

De fait, aucun ouvrage à la mer dans ces conditions ne peut fournir d'eau à la mer (sans autorisation dérogatoire du Préfet) pour préserver prioritairement la production d'eau potable et les milieux aquatiques dulcicoles des marais de Rochefort.

Affirmer que l'écluse du Rocher pourrait améliorer les potentialités et la production biologique des vasières de la baie, par un apport régulier d'eau douce est certes une réalité théorique, mais n'apparaît pas réaliste dans ce contexte de pénurie estivale d'eau qui s'accroît et qui pose de plus en plus la question de l'adéquation de la ressource disponible avec les besoins et les enjeux prioritaires à satisfaire.

Une nouvelle fois, nous ne pouvons que déplorer que l'étude d'incidence n'ait pu apprécier sérieusement l'impact et la possibilité d'une telle mesure, lourde de conséquences sur l'environnement global du marais (site Natura 2000 N° 27).

Aussi dans ce contexte de non appréciation des incidences de telles préconisations, je réitère mon avis défavorable quant à l'extension de la Réserve Naturelle sur le marais d'Yves.

Enfin de façon plus générale, je crains que la complexité administrative, rendue nécessaire par le classement en RNN de la zone, pour instruire des dossiers d'autorisation et intervenir sur les ouvrages ou réseau hydrauliques constitue un réel problème au regard de la réactivité nécessaire pour garantir la préservation des personnes, des milieux et des biens, sur la zone classée mais également sur les marais environnants et qui utilisent les ouvrages ou réseaux de la zone.

La récente affaire de la construction, sous maîtrise d'ouvrage du Département de la Charente Maritime, de la digue de protection contre les submersions a rappelé la complexité des procédures dans une telle zone. Il me semble qu'il serait plus judicieux, comme je l'ai déjà exprimé, de s'orienter vers une gestion favorable au maintien et développement de la biodiversité, notamment des zones d'emprunt de ladite digue, sur un modèle proche de ce que l'on connaît sur le secteur de la Cabane de Moins. Cette solution offre l'avantage d'une plus large adhésion des acteurs locaux et s'avère moins contraignante pour permettre de garantir avec réactivité la réalisation d'action nécessaires au maintien en état des fonctionnements hydrauliques de ces zones complexes.

Comme vous pourrez le constater avec ces différents développements, il est évident que cette décision prise sans concertation, d'élargir le périmètre au-delà des accords trouvés sur l'intégration du domaine marin et des terrains plus au sud, l'a été en l'absence de toute étude d'impact sérieuse sur la sécurité des biens et des personnes et le fonctionnement hydraulique.

Je vous rappelle que le principe de précaution s'impose aux administrations. Il les oblige à développer en leur sein, des procédures de prévision et d'évaluation afin de prévenir les risques majeurs pouvant conduire à l'engagement de leur responsabilité.

Il s'agit là de l'application stricte du principe constitutionnel qui à l'évidence et dans tous les points développés plus haut a été totalement éludé.

Aucune étude d'incidence ou d'impact de cette décision sur les domaines cités plus haut n'a pu être fournie par l'administration car elle n'existe pas.

Qui plus est, certaines affirmations de la DREAL posées comme hypothèse sont totalement erronées et conduisent à des conclusions fausses qui pourraient faire courir un risque majeur aux populations et aux activités locales, engageant aussi la responsabilité totale de l'Etat.

Je reste, ainsi que mes services, Monsieur le Commissaire enquêteur, à votre entière disposition pour vous préciser toutes ces remarques et interrogations qui motivent ma position.

Je vous prie de recevoir, Monsieur le Commissaire enquêteur, mes sincères salutations.


Le Président de l'UNIMA,




Jean-Louis LEONARD



Pour la liberté d'accès à la côte, plages et estran, dans l'anse de Fouras



 **JEAN-CHARLES KOENIG** a lancé cette pétition adressée à Barbara Pompili (Ministre de la transition Ecologique) et à 3 autres

Trop c'est trop !

Nous riverains, promeneurs et pêcheurs de l'anse de Fouras et de la baie d'Yves avons été informés qu'un projet de décret du Ministre de la Transition Écologique est à l'étude, dans le cadre de l'extension de la « Réserve Naturelle Nationale de la Baie et du Marais d'Yves », pour interdire l'accès à l'estran et à la mer sur la baie d'Yves et l'anse de Fouras !

Ces parties du littoral sont pour nous un espace de liberté où, avec nos familles, nous avons l'habitude de nous baigner, d'aller nous promener, de pêcher et de nous détendre dès que le temps nous le permet.

Nous demandons que la limite de la partie maritime de la réserve soit arrêtée à au moins 100 m du trait de côte.

Nous voulons conserver le libre accès pour tous sur tout l'estran et le littoral !



Lancez votre propre pétition

La personne qui a lancé cette pétition a décidé d'agir. Ferez-vous la même chose ?

[Lancer une pétition](#)

6 014 ont signé. Prochain objectif : 7 500 !



Quand elle atteindra 7 500 signatures, cette pétition aura plus de chance de recevoir de l'attention de la part du décideur !



Alain BISSIRIEX a signé la pétition il y a 8 minutes



Lucy SAINT-PERON a signé la pétition il y a 29 minutes

Prénom

Nom de famille

E-mail

La Jarrie, 17220
France

- ☐ Oui ! Dites-moi si cette pétition est victorieuse et comment je peux en aider d'autres
- ☐ Non. Je ne veux pas être informé si cette pétition ou une autre progresse.

 **Signez cette pétition**

- ☐ Ne pas faire apparaître mes nom et commentaire sur cette pétition

Nous traitons vos renseignements personnels conformément à notre [Politique d'utilisation des données](#) et à nos [Conditions d'utilisation](#).

Hélène BRISSON		44470 France	15/12/2021
Bernard MORHAIN	Châtelailon-plage	17340 France	15/12/2021
Bernadette LACROIX		83000 France	15/12/2021
Pascale LEDUC	Saint Vincent de Mercuze	38660 France	15/12/2021
Pierre GRAND	Grenoble	38000 France	15/12/2021
Olivier HUSSARD		54110 France	15/12/2021
Christine CROENNE	Fouras	17450 France	15/12/2021
Marion BARVILLE	Fouras	17450 France	15/12/2021
Monique PARENTEAU	Gradignan	33170 France	15/12/2021
Jean LOUIS LADET		17230 France	15/12/2021
Thierry MONNET		69230 France	15/12/2021
Monique DOBEL		80000 France	15/12/2021
Caroline MASSÉ	ciré d'aunis	17290 France	15/12/2021
Christine PEUCHOT	Draveil	91210 France	15/12/2021
Thierry PEUCHOTS	Draveil	91210 France	15/12/2021
David KOENIG	Paris	75001 France	15/12/2021
Eric FREVILLE	Auray	56400 France	15/12/2021
Charles ROMANET	VILLEPREUX	78450 France	15/12/2021
Maria LANCHAS	Brunoy	91800 France	15/12/2021
Isabelle FARINET	Draveil	91210 France	15/12/2021
Pascal FRUIT	Sevres	92310 France	15/12/2021
Didier VEZIEN	Nieulle sur seudre	17600 France	15/12/2021
Cyrille RATSIMIHAN	Brunoy	91800 France	15/12/2021
Maxime CHAMBREAU-CHAUVEAU	La Ferte-saint-aubin	45240 France	15/12/2021
Veronique DU PAYRAT	Saintes	17100 France	16/12/2021
Marine JEHU	La Rochelle	17000 France	16/12/2021
Marc PHILIPPOT		45240 France	16/12/2021
Richard LEBLANC	La Brede	33650 France	16/12/2021
Maxime PEUCHOT	Bretigny-sur-orge	91220 France	16/12/2021
Jocelyne VILLECHALANNE	La Vergne	17400 France	16/12/2021
Jean-Luc FRADIN	La Rochelle	17000 France	16/12/2021
Brigitte DAVID	Rocheftort	17300 France	16/12/2021
Emmanuelle BLIN	Angoulins	17690 France	16/12/2021
Guillaume DE PENGUERN	Paris	75007 France	16/12/2021
Béatrice QUENTIN	Sainte-geneviève-des-bois	91700 France	16/12/2021
Gil BOREL	Nice	6000 France	16/12/2021
Thibault PEUCHOT	Vigneux-sur-seine	91270 France	16/12/2021
Sonia PEUCHOT	Vigneux-sur-seine	91270 France	16/12/2021
Michelle DUHAMEL	Guérande	44350 France	16/12/2021
Jean-Claude DUBIN		17200 France	16/12/2021
Jean LUC BEBIEN	Marennes	17320 France	16/12/2021
Jean-Claude DUSSART (RAELIEN)		6300 France	16/12/2021
Thierry MONNARD	Rocheftort	17300 France	16/12/2021
Michèle GUÉNOLÉ-VEYSSIERE	Morlaix	29600 France	16/12/2021
Claude BONNEFONT	Draveil	91210 France	16/12/2021
Joffrey PEUCHOT	Vigneux-sur-seine	91270 France	16/12/2021
Marie GUILLOTIN	Paris	75015 France	16/12/2021
Anne-Sophie PEDEFER	Annecy	74100 France	16/12/2021
Francois CHARRON	Teyran	34820 France	16/12/2021
Eric NOUZA	le perreux sur marne	94170 France	16/12/2021
Michel DE LA TORRE	pessac	33600 France	16/12/2021
Patrice FRUGERE	Paris	75011 France	16/12/2021
Christine EVRAT		38920 France	16/12/2021
Isabelle SIMON	Esquay sur Seulles	14400 France	16/12/2021

Frédéric KAVINSKI	Tournon-Saint-Martin	36220 France	16/12/2021
Dominique MARLIANGEAS	YVES	17340 France	16/12/2021
Cécile GORDON	Montreuil	93100 France	16/12/2021
Caroline CAUX	Agen	47000 France	16/12/2021
Rodolphe LEFEBVRE	Rouen	76100 France	16/12/2021
Daniel STOCCHI	corbas	69960 France	16/12/2021
Claude CHEVALIER	Châtelailon-plage	17340 France	16/12/2021

Sujet : [INTERNET] Projet d'extension de la Réserve Naturelle Nationale de la Baie et du Marais d'Yves - Enquête publique - 16/12, 22h34

De : "Jean-Charles KOENIG" <Jean-Charles.Koenig@laposte.net>

Date : 16/12/2021 22:39

Pour : <pref-envir-pref17@charente-maritime.gouv.fr>

Copie à : "ROBLIN Didier" <mairie-yves@wanadoo.fr>, "COIRIER Daniel" <mairie@fouras-les-bains.fr>

— Pièces jointes : _____

Vincent LEFAY.pdf	30 octets
Yannick MENANTEAU.pdf	30 octets
Yannick PARADOT.pdf	30 octets
Yannis BRAVEL.pdf	30 octets
Yoanis ANASTASSIOU.pdf	30 octets
Yves CASTELNAU.pdf	30 octets
Yves NAEL.pdf	30 octets
Zdenko PAOLIAC.pdf	30 octets

Projet d'extension de la « Réserve Naturelle Nationale de la Baie et du Marais d'Yves »**Enquête publique du 16 novembre au 16 décembre 2021****Pétition****Trop c'est trop !**

Nous riverains, promeneurs et pêcheurs de l'anse de Fouras et de la baie d'Yves avons été informés qu'un projet de décret du Ministre de la Transition Écologique est à l'étude, dans le cadre de l'extension de la « Réserve Naturelle Nationale de la Baie et du Marais d'Yves », pour interdire l'accès à l'estran et à la mer sur la baie d'Yves et l'anse de Fouras !

Ces parties du littoral sont pour nous un espace de liberté où, avec nos familles, nous avons l'habitude de nous baigner, d'aller nous promener, de pêcher et de nous détendre dès que le temps nous le permet.

Cette interdiction confirme ce que certains d'entre nous craignaient lors de la création du Parc Marin, c'est-à-dire la restriction progressive et excessive de nos libertés au motif par ailleurs respectable de la « protection de la biodiversité » qui sert aujourd'hui d'alibi inacceptable à des dispositions hostiles à toute présence humaine !

Cette fois c'est l'estran qui est visé : ce lieu que la mer recouvre et libère deux fois par jour donc peu favorable à la nidification et à la sauvegarde des juvéniles qui à priori se fait à l'intérieur des terres, qui a toujours été libre d'accès, deviendrait aussi interdit ! Quelle sera l'étape suivante ?

Nous avons, depuis très longtemps et sans l'aide d'« experts », su respecter et préserver la biodiversité de nos espaces côtiers qui, grâce à nos ancêtres, sont aujourd'hui des lieux que l'on nous envie.

Nous ne voulons pas que nos côtes et nos plages deviennent des lieux interdits et confisqués au profit des « scientifiques » et des gardes qui demain pourront seuls s'y promener.

La loi oblige les riverains à laisser libre de circulation sur leurs propriétés privées un sentier dit "chemin des douaniers" permettant au public de longer l'estran à pied sec.

Nous demandons que la limite de la partie maritime de la réserve soit arrêtée à au moins 100 m du trait de côte.

Nous voulons conserver le libre accès pour tous sur tout l'estran et le littoral !


Nom : LEFAY Prénom : Vincent

Adresse : 14 rue des Nouettes YVES

Mail :

Téléphone : 06 63 13 10 53

Signature :



Projet d'extension de la « Réserve Naturelle Nationale de la Baie et du Marais d'Yves »

Enquête publique du 16 novembre au 16 décembre 2021

Pétition

Trop c'est trop !

Nous riverains, promeneurs et pêcheurs de l'anse de Fouras et de la baie d'Yves avons été informés qu'un projet de décret du Ministère de la Transition Écologique est à l'étude, dans le cadre de l'extension de la « Réserve Naturelle Nationale de la Baie et du Marais d'Yves », pour interdire l'accès à l'estran et à la mer sur la baie d'Yves et l'anse de Fouras !

Ces parties du littoral sont pour nous un espace de liberté où, avec nos familles, nous avons l'habitude de nous baigner, d'aller nous promener, de pêcher et de nous détendre dès que le temps nous le permet.

Cette interdiction confirme ce que certains d'entre nous craignaient lors de la création du Parc Marin, c'est-à-dire la restriction progressive et excessive de nos libertés au motif par ailleurs respectable de la « protection de la biodiversité » qui sert aujourd'hui d'alibi inacceptable à des dispositions hostiles à toute présence humaine !

Cette fois c'est l'estran qui est visé : ce lieu que la mer recouvre et libère deux fois par jour donc peu favorable à la nidification et à la sauvegarde des juvéniles qui à priori se fait à l'intérieur des terres, qui a toujours été libre d'accès, deviendrait aussi interdit ! Quelle sera l'étape suivante ?

Nous avons, depuis très longtemps et sans l'aide d'« experts », su respecter et préserver la biodiversité de nos espaces côtiers qui, grâce à nos ancêtres, sont aujourd'hui des lieux que l'on nous envie.

Nous ne voulons pas que nos côtes et nos plages deviennent des lieux interdits et confisqués au profit des « scientifiques » et des gardes qui demain pourront seuls s'y promener.

La loi oblige les riverains à laisser libre de circulation sur leurs propriétés privées un sentier dit "chemin des douaniers" permettant au public de longer l'estran à pied sec.

Nous voulons conserver le libre accès pour tous sur tout l'estran et le littoral !


Nom : MENANTEAU Prénom : Yannick

Adresse : 2 Rue Paul G. A. B. A. Résidence Yvelande entrée 1 APT 5 surjets

Mai :

Téléphone :

Signature :



Destinataires : copie à secretaire@carrelets-cherentais.com

Préfet de Charente-Maritime à l'adresse : pref-envlr@charente-maritime.fr

Mairie d'Yves à l'adresse : mairie-yves@wanadoo.fr

Mairie de Fouras à l'adresse : mairie@fouras-les-bains.fr

Par mail, objet du mail : « Projet d'extension de la Baie et du Marais d'Yves - Enquête publique »

Projet d'extension de la « Réserve Naturelle Nationale de la Baie et du Marais d'Yves »

Enquête publique du 16 novembre au 16 décembre 2021

Pétition

Trop c'est trop !

Nous riverains, promeneurs et pêcheurs de l'anse de Fouras et de la baie d'Yves avons été informés qu'un projet de décret du Ministère de la Transition Écologique est à l'étude, dans le cadre de l'extension de la « Réserve Naturelle Nationale de la Baie et du Marais d'Yves », pour interdire l'accès à l'estran et à la mer sur la baie d'Yves et l'anse de Fouras !

Ces parties du littoral sont pour nous un espace de liberté où, avec nos familles, nous avons l'habitude de nous baigner, d'aller nous promener, de pêcher et de nous détendre dès que le temps nous le permet.

Cette interdiction confirme ce que certains d'entre nous craignaient lors de la création du Parc Marin, c'est-à-dire la restriction progressive et excessive de nos libertés au motif par ailleurs respectable de la « protection de la biodiversité » qui sert aujourd'hui d'alibi inacceptable à des dispositions hostiles à toute présence humaine !

Cette fois c'est l'estran qui est visé : ce lieu que la mer recouvre et libère deux fois par jour donc peu favorable à la nidification et à la sauvegarde des juvéniles qui à priori se fait à l'intérieur des terres, qui a toujours été libre d'accès, deviendrait aussi interdit ! Quelle sera l'étape suivante ?

Nous avons, depuis très longtemps et sans l'aide d'« experts », su respecter et préserver la biodiversité de nos espaces côtiers qui, grâce à nos ancêtres, sont aujourd'hui des lieux que l'on nous envie.

Nous ne voulons pas que nos côtes et nos plages deviennent des lieux interdits et confisqués au profit des « scientifiques » et des gardes qui demain pourront seuls s'y promener.

La loi oblige les riverains à laisser libre de circulation sur leurs propriétés privées un sentier dit « chemin des douaniers » permettant au public de longer l'estran à pied sec.

Nous voulons conserver le libre accès pour tous sur tout l'estran et le littoral !

Nom : PARADOT Prénom : Garnick

Adresse : 39 bis rue de l'église 17137 MARSIILLY

Mai :

Téléphone : 06 60 17 17 71

Signature :



Destinataires : copie à secretaire@carrelets-charentais.com
Préfet de Charente-Maritime à l'adresse : pref-envir-pref17@charente-maritime.gouv.fr
Mairie d'Yves à l'adresse : mairie-yves@wanadoo.fr
Mairie de Fouras à l'adresse : mairie@fouras-les-bains.fr

Par mail, objet du mail : « Projet d'extension de la RNN Yves - Enquête publique »

Projet d'extension de la « Réserve Naturelle Nationale de la Baie et du Marais d'Yves :

Enquête publique du 16 novembre au 16 décembre 2021

Pétition

Trop c'est trop !

Nous riverains, promeneurs et pêcheurs de l'anse de Fouras et de la baie d'Yves avons été informés qu'un projet de décret du Ministre de la Transition Écologique est à l'étude, dans le cadre de l'extension de la « Réserve Naturelle Nationale de la Baie et du Marais d'Yves » pour interdire l'accès à l'estran et à la mer sur la baie d'Yves et l'anse de Fouras !

Ces parties du littoral sont pour nous un espace de liberté où, avec nos familles, nous avons l'habitude de nous baigner, d'aller nous promener, de pêcher et de nous détendre dès que le temps nous le permet.

Cette interdiction confirme ce que certains d'entre nous craignaient lors de la création du Parc Marin, c'est-à-dire la restriction progressive et excessive de nos libertés au motif par ailleurs respectable de la « protection de la biodiversité » qui sert aujourd'hui d'alibi inacceptable à des dispositions hostiles à toute présence humaine !

Cette fois c'est l'estran qui est visé : ce lieu que la mer recouvre et libère deux fois par jour, donc peu favorable à la nidification et à la sauvegarde des juvéniles qui à priori se fait à l'intérieur des terres, qui a toujours été libre d'accès, deviendrait aussi interdit ! Quelle sera l'étape suivante ?

Nous avons, depuis très longtemps et sans l'aide d'« experts », su respecter et préserver la biodiversité de nos espaces côtiers qui, grâce à nos anciens, sont aujourd'hui des lieux que l'on nous envie.

Nous ne voulons pas que nos côtes et nos plages deviennent des lieux interdits et confisqués au profit des « scientifiques » et des gardes qui demain pourront seuls s'y promener.

La loi oblige les riverains à laisser libre de circulation sur leurs propriétés privées un sentier dit "chemin des douaniers" permettant au public de longer l'estran à pied sec.

Nous voulons conserver le libre accès pour tous sur tout l'estran et le littoral !


Nom : Braud Prénom : Yannis

Adresse : 2 Rue de la villete 17700 Vandae

Mail : YannisBraud552@gmail.com

Téléphone : 06 41 92 88 10

Signature :



Destinataires : copie à secretaire@carrelets-charentais.com

Préfet de Charente-Maritime à l'adresse : pref-envir-pref17@charente-maritime.gouv.fr

Mairie d'Yves à l'adresse : mairie-yves@wanadoo.fr

Mairie de Fouras à l'adresse : mairie@fouras-les-bains.fr

Par mail, objet du mail : « Projet d'extension de la RNN Yves - Enquête publique »

Projet d'extension de la « Réserve Naturelle Nationale de la Baie et du Marais d'Yves »

Enquête publique du 16 novembre au 16 décembre 2021

Pétition

Trop c'est trop !

Nous riverains, promeneurs et pêcheurs de l'anse de Fouras et de la baie d'Yves avons été informés qu'un projet de décret du Ministre de la Transition Écologique est à l'étude, dans le cadre de l'extension de la « Réserve Naturelle Nationale de la Baie et du Marais d'Yves », pour interdire l'accès à l'estran et à la mer sur la baie d'Yves et l'anse de Fouras !

Ces parties du littoral sont pour nous un espace de liberté où, avec nos familles, nous avons l'habitude de nous baigner, d'aller nous promener, de pêcher et de nous détendre dès que le temps nous le permet.

Cette interdiction confirme ce que certains d'entre nous craignaient lors de la création du Parc Marin, c'est-à-dire la restriction progressive et excessive de nos libertés au motif par ailleurs respectable de la « protection de la biodiversité » qui sert aujourd'hui d'alibi inacceptable à des dispositions hostiles à toute présence humaine !

Cette fois c'est l'estran qui est visé : ce lieu que la mer recouvre et libère deux fois par jour donc peu favorable à la nidification et à la sauvegarde des juvéniles qui à priori se fait à l'intérieur des terres, qui a toujours été libre d'accès, deviendrait aussi interdit ! Quelle sera l'étape suivante ?

Nous avons, depuis très longtemps et sans l'aide d'« experts », su respecter et préserver la biodiversité de nos espaces côtiers qui, grâce à nos anciens, sont aujourd'hui des lieux que l'on nous envie.

Nous ne voulons pas que nos côtes et nos plages deviennent des lieux interdits et confisqués au profit des « scientifiques » et des gardes qui demain pourront seuls s'y promener.

La loi oblige les riverains à laisser libre de circulation sur leurs propriétés privées un sentier dit « chemin des douaniers » permettant au public de longer l'estran à pied sec.

Nous voulons conserver le libre accès pour tous sur tout l'estran et le littoral !

Nom : ANASTASSIOU Prénom : Yannis

Adresse : 4 impasse des Fonderies

Mail : golyoco@gmail.com

Téléphone : 0684.170970

Signature :



Destinataires : copie à secretaire@carrelets-charentais.com

Préfet de Charente-Maritime à l'adresse : pref-envir-pref17@charente-maritime.couv.fr

Mairie d'Yves à l'adresse : mairie-yves@wanadoo.fr

Mairie de Fouras à l'adresse : mairie@fouras-les-bains.fr

Par mail, objet du mail : « Projet d'extension de la RNN Yves - Enquête publique »

Projet d'extension de la « Réserve Naturelle Nationale de la Baie et du Marais d'Yves »

Enquête publique du 16 novembre au 16 décembre 2021

Pétition

Trop c'est trop !

Nous riverains, promeneurs et pêcheurs de l'anse de Fouras et de la baie d'Yves avons été informés qu'un projet de décret du Ministre de la Transition Écologique est à l'étude, dans le cadre de l'extension de la « Réserve Naturelle Nationale de la Baie et du Marais d'Yves », pour interdire l'accès à l'estran et à la mer sur la baie d'Yves et l'anse de Fouras !

Ces parties du littoral sont pour nous un espace de liberté où, avec nos familles, nous avons l'habitude de nous baigner, d'aller nous promener, de pêcher et de nous détendre dès que le temps nous le permet.

Cette interdiction confirme ce que certains d'entre nous craignaient lors de la création du Parc Marin, c'est-à-dire la restriction progressive et excessive de nos libertés au motif par ailleurs respectable de la « protection de la biodiversité » qui sert aujourd'hui d'alibi inacceptable à des dispositions hostiles à toute présence humaine !

Cette fois c'est l'estran qui est visé : ce lieu que la mer recouvre et libère deux fois par jour donc peu favorable à la nidification et à la sauvegarde des juvéniles qui à priori se fait à l'intérieur des terres, qui a toujours été libre d'accès, deviendrait aussi interdit ! Quelle sera l'étape suivante ?

Nous avons, depuis très longtemps et sans l'aide d'« experts », su respecter et préserver la biodiversité de nos espaces côtiers qui, grâce à nos anciens, sont aujourd'hui des lieux que l'on nous envie.

Nous ne voulons pas que nos côtes et nos plages deviennent des lieux interdits et confisqués au profit des « scientifiques » et des gardes qui demain pourront seuls s'y promener.

La loi oblige les riverains à laisser libre de circulation sur leurs propriétés privées un sentier dit "chemin des douaniers" permettant au public de longer l'estran à pied sec.

Nous voulons conserver le libre accès pour tous sur tout l'estran et le littoral !

Nom : CASTELNAU Prénom : YVES

Adresse : 21, rue Aigue-Marine 17300 Rochefort

Mail : yves.castelneau@gmail.com

Téléphone : 06 52 47 32 19

Date : 08/12/2021

Signature :

Y. Castelnau

Destinataires : copie à secretaire@carrelets-charentais.com

Préfet de Charente-Maritime à l'adresse : pref-envir-pref17@charente-maritime.gouv.fr

Mairie d'Yves à l'adresse : mairie-yves@wanadoo.fr

Mairie de Fouras à l'adresse : mairie@fouras-les-bains.fr

Par mail, objet du mail : « Projet d'extension de la RNN Yves - Enquête publique »

Projet d'extension de la « Réserve Naturelle Nationale de la Baie et du Marais d'Yves »

Enquête publique du 16 novembre au 16 décembre 2021

Pétition

Trop c'est trop !

Nous riverains, promeneurs et pêcheurs de l'anse de Fouras et de la baie d'Yves avons été informés qu'un projet de décret du Ministre de la Transition Écologique est à l'étude, dans le cadre de l'extension de la « Réserve Naturelle Nationale de la Baie et du Marais d'Yves », pour interdire l'accès à l'estran et à la mer sur la baie d'Yves et l'anse de Fouras !

Ces parties du littoral sont pour nous un espace de liberté où, avec nos familles, nous avons l'habitude de nous baigner, d'aller nous promener, de pêcher et de nous détendre dès que le temps nous le permet.

Cette interdiction confirme ce que certains d'entre nous craignaient lors de la création du Parc Marin, c'est-à-dire la restriction progressive et excessive de nos libertés au motif par ailleurs respectable de la « protection de la biodiversité » qui sert aujourd'hui d'alibi inacceptable à des dispositions hostiles à toute présence humaine !

Cette fois c'est l'estran qui est visé : ce lieu que la mer recouvre et libère deux fois par jour donc peu favorable à la nidification et à la sauvegarde des juvéniles qui à priori se fait à l'intérieur des terres, qui a toujours été libre d'accès, deviendrait aussi interdit ! Quelle sera l'étape suivante ?

Nous avons, depuis très longtemps et sans l'aide d'« experts », su respecter et préserver la biodiversité de nos espaces côtiers qui, grâce à nos anciens, sont aujourd'hui des lieux que l'on nous envie.

Nous ne voulons pas que nos côtes et nos plages deviennent des lieux interdits et confisqués au profit des « scientifiques » et des gardes qui demain pourront seuls s'y promener.

La loi oblige les riverains à laisser libre de circulation sur leurs propriétés privées un sentier dit "chemin des douaniers" permettant au public de longer l'estran à pied sec.

Nous demandons que la limite de la partie maritime de la réserve soit arrêtée à au moins 100 m du trait de côte.

Nous voulons conserver le libre accès pour tous sur tout l'estran et le littoral !

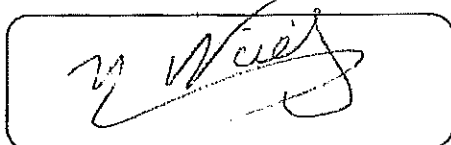
Nom : M. A. F. L. Prénom : Yves

Adresse : 34, Av. du Fontaineau Bass 414, Rue S.T. Herbier

Mail :

Téléphone :

Signature :



Destinataires :

Préfet de Charente-Maritime à l'adresse : pref-envir-pref17@charente-maritime.gouv.fr

Mairie d'Yves à l'adresse : mairie-yves@wanadoo.fr

Mairie de Fouras à l'adresse : mairie@fouras-les-bains.fr

Par mail, objet du mail : « Projet d'extension de la RNN Yves - Enquête publique »

Copie à secretaire@carrelets-charentais.com



ACCÈS AU BORD DE MER BIEN TÔT DÉFINITIVEMENT INTERDIT DANS LA BAIE D'YVES ET L'ANSE DE FOURAS !

- Nous, les promeneurs, les pêcheurs, les joggeurs, les familles, dans quelques temps (1 an maximum), nous n'aurons plus le droit de faire ce que nous faisons aujourd'hui, ici-même.
- Les hautes autorités de l'état, vont faire passer la zone qui va de la maison de retraite de Fouras au restaurant La Havane aux Boucholours, en revenant le long de la 4 voies jusqu'au Ball-Trap de Fouras, les Valines et la maison de retraite via l'île d'Aix, en Réserve Naturelle Nationale (1300ha).
- De ce fait, interdiction de faire du bateau, de se baigner, de se promener et de promener son chien, de pêcher à pied ou encore d'aller aux pontons situés sur la baie d'Yves, l'anse de Fouras.

La pêche aux pontons, le jogging, le promenade avec son chien, c'est FIN. FIN. FIN.

Venez exprimer votre opposition à ce projet en participant à

une consultation publique à l'ANSE DE YVES ET DE FOURAS les
MARDIS D'OUVERTURE D'UN ANTE DE 16H à 18H 2021

ANSE DE YVES ET DE FOURAS

Le 10 décembre 2021

Centre du Ball-Trap de l'association

Association Tous Unis pour la Défense de l'Anse de FOURAS,
T.U.D.A.R.

Mail : asso.defensefouras@gmail.com
Tel : 06 13 41 92 18



Cette pancarte bientôt sur tout notre littoral

Comme vos masques ne jetez pas cette affiche sur la voie publique

Projet d'extension de la « Réserve Naturelle Nationale de la Baie et du Marais d'Yves »

Enquête publique du 16 novembre au 16 décembre 2021

Pétition

Trop c'est trop !

Nous riverains, promeneurs et pêcheurs de l'anse de Fouras et de la baie d'Yves avons été informés qu'un projet de décret du Ministère de la Transition Écologique est à l'étude, dans le cadre de l'extension de la « Réserve Naturelle Nationale de la Baie et du Marais d'Yves », pour interdire l'accès à l'estran et à la mer sur la baie d'Yves et l'anse de Fouras !

Ces parties du littoral sont pour nous un espace de liberté où, avec nos familles, nous avons l'habitude de nous baigner, d'aller nous promener, de pêcher et de nous détendre des que le temps nous le permet.

Cette interdiction confirme ce que certains d'entre nous craignaient lors de la création du Parc Marin, c'est-à-dire la restriction progressive et excessive de nos libertés au motif par ailleurs respectable de la « protection de la biodiversité » qui sert aujourd'hui d'alibi inacceptable à des dispositions hostiles à toute présence humaine !

Cette fois c'est l'estran qui est visé : ce lieu que la mer recouvre et libère deux fois par jour donc peu favorable à la nidification et à la sauvegarde des juvéniles qui à priori se fait à l'intérieur des terres, qui a toujours été libre d'accès, deviendrait aussi interdit ! Quelle sera l'échappe suivante ?

Nous avons, depuis très longtemps et sans l'aide d'« experts », su respecter et préserver la biodiversité de nos espaces côtiers qui, grâce à nos anciens, sont aujourd'hui des lieux que l'on nous envie.

Nous ne voulons pas que nos côtes et nos plages deviennent des lieux interdits et confisqués au profit des « scientifiques » et des gardes qui demain pourront seuls s'y promener.

La loi oblige les riverains à laisser libre de circulation sur leurs propriétés privées un sentier dit "chemin des douaniers" permettant au public de longer l'estran à pied sec.

Nous voulons conserver le libre accès pour tous sur tout l'estran et le littoral !

Nom : Rachelin Prénom : Adeline

Adresse : 2, Allée des Lancers, 17130, Fouras, Charente-Maritime

Mail : d.oma.winter@pascalec.com

Téléphone : 06 36 35 18 93

Signature :

Destinataires : copie à secretaire@carrelets-charentais.com
Préfet de Charente-Maritime à l'adresse : pref-envir-pref17@charente-maritime.gouv.fr
Maire d'Yves à l'adresse : mairie-yves@wanadoo.fr
Maire de Fouras à l'adresse : mairie@fouras-les-bains.fr

Par mail, objet du mail : « Projet d'extension de la RNN Yves - Enquête publique »

Sujet : [INTERNET] Projet d'extension de la Réserve Naturelle Nationale de la Baie et du Marais d'Yves - Enquête publique - 16/12, 22h28

De : "Jean-Charles KOENIG" <Jean-Charles.Koenig@laposte.net>

Date : 16/12/2021 22:32

Pour : <pref-envir-pref17@charente-maritime.gouv.fr>

Copie à : "ROBLIN Didier" <mairie-yves@wanadoo.fr>, "COIRIER Daniel" <mairie@fouras-les-bains.fr>

— Pièces jointes : —

Thierry PEIGNÉ.pdf	30 octets
Thierry PETRONISTE.pdf	30 octets
TOGNOTTI.pdf	30 octets
Tony GIRAUD.pdf	30 octets
Valérie JACQUES.pdf	30 octets
Valérie PAPONET.pdf	30 octets
Véronique BAROTIN.pdf	30 octets
Véronique RENAULT.pdf	30 octets
Victor GRENIER.pdf	30 octets
Vincent FAVARD.pdf	30 octets

Projet d'extension de la « Réserve Naturelle Nationale de la Baie et du Marais d'Yves »

Enquête publique du 16 novembre au 16 décembre 2021

Pétition

Trop c'est trop !
Nous riverains, promeneurs et pêcheurs de l'anse de Fouras et de la baie d'Yves avons été informés qu'un projet de décret du Ministre de la Transition Écologique est à l'étude, dans le cadre de l'extension de la « Réserve Naturelle Nationale de la Baie et du Marais d'Yves », pour interdire l'accès à l'estran et à la mer sur la baie d'Yves et l'anse de Fouras !

Ces parties du littoral sont pour nous un espace de liberté où, avec nos familles, nous avons l'habitude de nous baigner, d'aller nous promener, de pêcher et de nous détendre dès que le temps nous le permet.

Cette interdiction confirme ce que certains d'entre nous craignaient lors de la création du Parc Marin, c'est-à-dire la restriction progressive et excessive de nos libertés au motif par ailleurs respectable de la « protection de la biodiversité » qui sert aujourd'hui d'alibi inacceptable à des dispositions hostiles à toute présence humaine !

Cette fois c'est l'estran qui est visé : ce lieu que la mer recouvre et libère deux fois par jour, donc peu favorable à la nidification et à la sauvegarde des juvéniles qui a priori se fait à l'intérieur des terres, qui a toujours été libre d'accès, deviendrait aussi interdit ! Quelle étape suivante ?

Nous avons, depuis très longtemps et sans l'aide d'« experts », su respecter et préserver la biodiversité de nos espaces côtiers qui, grâce à nos anciens, sont aujourd'hui des lieux que l'on nous envie.


Nous ne voulons pas que nos côtes et nos plages deviennent des lieux interdits et confisqués au profit des « scientifiques » et des gardes qui demain pourront seuls s'y promener.

La loi oblige les riverains à laisser libre de circulation sur leurs propriétés privées un sentier dit "chemin des douaniers" permettant au public de longer l'estran à pied sec.

Nous voulons conserver le libre accès pour tous sur tout l'estran et le littoral !

Nom : PEIGNE Prénom : Thierry
Adresse : 236 rue des Allées Maison St LAURENT DE LA PRE
Mail : peigne.thierry@orange.fr
téléphone : 06 46 30 92 66

Signature :



Destinataires : copie à secretaire@carrelets-charentais.com
et de Charente-Maritime à l'adresse : pref-envir-pref17@charente-maritime.gouv.fr
de d'Yves à l'adresse : mairie-yves@wanadoo.fr
de Fouras à l'adresse : mairie@fouras-les-bains.fr

Projet d'extension de la RNN Yves - Enquête publique »

Projet d'extension de la « Réserve Naturelle Nationale de la Baie et du Marais d'Yves »

Enquête publique du 16 novembre au 16 décembre 2021

Pétition

Trop c'est trop !

Nous riverains, promeneurs et pêcheurs de l'anse de Fouras et de la baie d'Yves avons été informés qu'un projet de décret du Ministre de la Transition Écologique est à l'étude, dans le cadre de l'extension de la « Réserve Naturelle Nationale de la Baie et du Marais d'Yves », pour interdire l'accès à l'estran et à la mer sur la baie d'Yves et l'anse de Fouras !

Ces parties du littoral sont pour nous un espace de liberté où, avec nos familles, nous avons l'habitude de nous baigner, d'aller nous promener, de pêcher et de nous détendre dès que le temps nous le permet.

Cette interdiction confirme ce que certains d'entre nous craignaient lors de la création du Parc Marin, c'est-à-dire la restriction progressive et excessive de nos libertés au motif par ailleurs respectable de la « protection de la biodiversité » qui sert aujourd'hui d'alibi inacceptable à des dispositions hostiles à toute présence humaine !

Cette fois c'est l'estran qui est visé : ce lieu que la mer recouvre et libère deux fois par jour donc peu favorable à la nidification et à la sauvegarde des juvéniles qui à priori se fait à l'intérieur des terres, qui a toujours été libre d'accès, deviendrait aussi interdit ! Quelle sera l'étape suivante ?

Nous avons, depuis très longtemps et sans l'aide d'« experts », su respecter et préserver la biodiversité de nos espaces côtiers qui, grâce à nos anciens, sont aujourd'hui des lieux que l'on nous envie.

Nous ne voulons pas que nos côtes et nos plages deviennent des lieux interdits et confisqués au profit des « scientifiques » et des gardes qui demain pourront seuls s'y promener.

La loi oblige les riverains à laisser libre de circulation sur leurs propriétés privées un sentier dit "chemin des douaniers" permettant au public de longer l'estran à pied sec.

Nous voulons conserver le libre accès pour tous sur tout l'estran et le littoral !

Nom : Pétrouste Prénom : Thierry

Adresse : 7 rue de la nidification

Mail : Valeric.petro77@gmail.com

Téléphone : 06 65 65 35 76

Signature :



Destinataires : copie à secretaire@carrelets-charentais.com

Préfet de Charente-Maritime à l'adresse : pref-enylr-pref17@charente-maritime.gouv.fr

Mairie d'Yves à l'adresse : mairie-yves@wanadoo.fr

Mairie de Fouras à l'adresse : mairie@fouras-les-bains.fr

Par mail, objet du mail : « Projet d'extension de la RNN Yves - Enquête publique »



Enquête publique du 16 novembre au 16 décembre 2021

Pétition

Trop c'est trop !

Nous riverains, promeneurs et pêcheurs de l'anse de Fouras et de la baie d'Yves avons été informés qu'un projet de décret du Ministre de la Transition Écologique est à l'étude, dans le cadre de l'extension de la « Réserve Naturelle Nationale de la Baie et du Marais d'Yves », pour interdire l'accès à l'estran et à la mer sur la baie d'Yves et l'anse de Fouras !

Ces parties du littoral sont pour nous un espace de liberté où, avec nos familles, nous avons l'habitude de nous baigner, d'aller nous promener, de pêcher et de nous détendre dès que le temps nous le permet.

Cette interdiction confirme ce que certains d'entre nous craignaient lors de la création du Parc Marin, c'est-à-dire la restriction progressive et excessive de nos libertés au motif par ailleurs respectable de la « protection de la biodiversité » qui sert aujourd'hui d'alibi inacceptable à des dispositions hostiles à toute présence humaine !

Cette fois c'est l'estran qui est visé : ce lieu que la mer recouvre et libère deux fois par jour donc peu favorable à la nidification et à la sauvegarde des juvéniles qui à priori se fait à l'intérieur des terres, qui a toujours été libre d'accès, deviendrait aussi interdit ! Quelle sera l'étape suivante ?

Nous avons, depuis très longtemps et sans l'aide d'« experts », su respecter et préserver la biodiversité de nos espaces côtiers qui, grâce à nos ancêtres, sont aujourd'hui des lieux que l'on nous envie.

Nous ne voulons pas que nos côtes et nos plages deviennent des lieux interdits et confisqués au profit des « scientifiques » et des gardes qui demain pourront seuls s'y promener.

La loi oblige les riverains à laisser libre de circulation sur leurs propriétés privées un sentier dit « chemin des douaniers » permettant au public de longer l'estran à pied sec.

Nous voulons conserver le libre accès pour tous sur tout l'estran et le littoral !


Nom : TOGNOTTI Prénom :

Adresse : 60, boulevard de la Poëne des Sables

Mail : m.tognotti@carrelets-chaientals.com

Téléphone :

Signature :



Destinataires : copie à secretaire@carrelets-chaientals.com

Préfet de Charente-Maritime à l'adresse : pref-envir-pref17@charente-maritime.gouv.fr

Mairie d'Yves à l'adresse : mairie-yves@wanadoo.fr

Mairie de Fouras à l'adresse : mairie@fouras-les-bains.fr

Par mail, objet du mail : « Projet d'extension de la RNN Yves - Enquête publique »

Pétition

Trop c'est trop !

Nous riverains, promeneurs et pêcheurs de l'anse de Fouras et de la baie d'Yves avons été informés qu'un projet de décret du Ministre de la Transition Écologique est à l'étude, dans le cadre de l'extension de la « Réserve Naturelle Nationale de la Baie et du Marais d'Yves », pour interdire l'accès à l'estran et à la mer sur la baie d'Yves et l'anse de Fouras !

Ces parties du littoral sont pour nous un espace de liberté où, avec nos familles, nous avons l'habitude de nous baigner, d'aller nous promener, de pêcher et de nous détendre dès que le temps nous le permet.

Cette interdiction confirme ce que certains d'entre nous craignaient lors de la création du Parc Marin, c'est-à-dire la restriction progressive et excessive de nos libertés au motif par ailleurs respectable de la « protection de la biodiversité » qui sert aujourd'hui d'alibi inacceptable à des dispositions hostiles à toute présence humaine !

Cette fois c'est l'estran qui est visé : ce lieu que la mer recouvre et libère deux fois par jour donc peu favorable à la nidification et à la sauvegarde des juvéniles qui à priori se fait à l'intérieur des terres, qui a toujours été libre d'accès, deviendrait aussi interdit ! Quelle est l'étape suivante ?

Nous avons, depuis très longtemps et sans l'aide d'« experts », su respecter et préserver la biodiversité de nos espaces côtiers qui, grâce à nos anciens, sont aujourd'hui des lieux que l'on nous envie.

Nous ne voulons pas que nos côtes et nos plages deviennent des lieux interdits et confisqués au profit des « scientifiques » et des gardes qui demain pourront seuls s'y promener.


La loi oblige les riverains à laisser libre de circulation sur leurs propriétés privées un sentier dit "chemin des douaniers" permettant au public de longer l'estran à pied sec.

Nous voulons conserver le libre accès pour tous sur tout l'estran et le littoral !

Nom : Gyraud Prénom : Toussaint

Adresse : 5 rue des

Téléphone : 06 68 29 23 04

Signature : 

Destinataires : copie à secretaire@carrelets-charentais.com

et de Charente-Maritime à l'adresse : pref-envir-pref17@charente-maritime.gouv.fr

de d'Yves à l'adresse : mairie-yves@wanadoo.fr

de Fouras à l'adresse : mairie@fouras-les-bains.fr

Mail, objet du mail : « Projet d'extension de la RNN Yves - Enquête publique »

Projet d'extension de la « Réserve Naturelle Nationale de la Bale et du Marais d'Yves »

Enquête publique du 16 novembre au 16 décembre 2021

Pétition

Trop c'est trop !

Nous riverains, promeneurs et pêcheurs de l'anse de Fouras et de la baie d'Yves avons été informés qu'un projet de décret du Ministre de la Transition Écologique est à l'étude, dans le cadre de l'extension de la « Réserve Naturelle Nationale de la Bale et du Marais d'Yves », pour interdire l'accès à l'estran et à la mer sur la baie d'Yves et l'anse de Fouras !

Ces parties du littoral sont pour nous un espace de liberté où, avec nos familles, nous avons l'habitude de nous baigner, d'aller nous promener, de pêcher et de nous détendre dès que le temps nous le permet.

Cette interdiction confirme ce que certains d'entre nous craignaient lors de la création du Parc Marin, c'est-à-dire la restriction progressive et excessive de nos libertés au motif par ailleurs respectable de la « protection de la biodiversité » qui sert aujourd'hui d'alibi inacceptable à des dispositions hostiles à toute présence humaine !

Cette fois c'est l'estran qui est visé : ce lieu que la mer recouvre et libère deux fois par jour donc peu favorable à la nidification et à la sauvegarde des juvéniles qui à priori se fait à l'intérieur des terres, qui a toujours été libre d'accès, deviendrait aussi interdit ! Quelle sera l'étape suivante ?

Nous avons, depuis très longtemps et sans l'aide d'« experts », su respecter et préserver la biodiversité de nos espaces côtiers qui, grâce à nos anciens, sont aujourd'hui des lieux que l'on nous envie.

Nous ne voulons pas que nos côtes et nos plages deviennent des lieux interdits et confisqués au profit des « scientifiques » et des gardes qui demain pourront seuls s'y promener.

La loi oblige les riverains à laisser libre de circulation sur leurs propriétés privées un sentier dit « chemin des douaniers » permettant au public de longer l'estran à pied sec.

Nous demandons que la limite de la partie maritime de la réserve soit arrêtée à au moins 100 m du trait de côte.

Nous voulons conserver le libre accès pour tous sur tout l'estran et le littoral !

Nom : JACQUES Prénom : Valérie
Adresse : 7 Rue des Herminiers 17138 St-Jean-de-Mat
Mail :

Téléphone :

Signature :



Projet d'extension de la « Réserve Naturelle Nationale de la Baie et du Marais d'Yves »

Enquête publique du 16 novembre au 16 décembre 2021

Pétition

Trop c'est trop !

Nous riverains, promeneurs et pêcheurs de l'anse de Fouras et de la baie d'Yves avons été informés qu'un projet de décret du Ministre de la Transition Écologique est à l'étude, dans le cadre de l'extension de la « Réserve Naturelle Nationale de la Baie et du Marais d'Yves », pour interdire l'accès à l'estran et à la mer sur la baie d'Yves et l'anse de Fouras !

Ces parties du littoral sont pour nous un espace de liberté où, avec nos familles, nous avons l'habitude de nous baigner, d'aller nous promener, de pêcher et de nous détendre dès que le temps nous le permet.

Cette interdiction confirme ce que certains d'entre nous craignaient lors de la création du Parc Marin, c'est-à-dire la restriction progressive et excessive de nos libertés au motif par ailleurs respectable de la « protection de la biodiversité » qui sert aujourd'hui d'alibi inacceptable à des dispositions hostiles à toute présence humaine !

Cette fois c'est l'estran qui est visé : ce lieu que la mer recouvre et libère deux fois par jour donc peu favorable à la nidification et à la sauvegarde des juvéniles qui à priori se fait à l'intérieur des terres, qui a toujours été libre d'accès, deviendrait aussi interdit ! Quelle sera l'étape suivante ?

Nous avons, depuis très longtemps et sans l'aide d'« experts », su respecter et préserver la biodiversité de nos espaces côtiers qui, grâce à nos anciens, sont aujourd'hui des lieux que l'on nous envie.

Nous ne voulons pas que nos côtes et nos plages deviennent des lieux interdits et confisqués au profit des « scientifiques » et des gardes qui demain pourront seuls s'y promener.

La loi oblige les riverains à laisser libre de circulation sur leurs propriétés privées un sentier dit « chemin des douaniers » permettant au public de longer l'estran à pied sec.

Nous demandons que la limite de la partie maritime de la réserve soit arrêtée à au moins 100 m du trait de côte.

Nous voulons conserver le libre accès pour tous sur tout l'estran et le littoral !

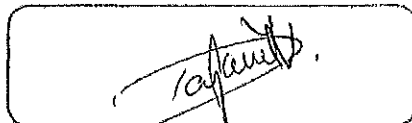
Nom : PAPONET Prénom : VALÉRIE

Adresse : 33 rue des Patanes 17110 St Rochien

Mail : valiaqaya@gmail.com

Téléphone : 06 49 61 05 58

Signature :



Projet d'extension de la « Réserve Naturelle Nationale de la Baie et du Marais d'Yves »**Enquête publique du 16 novembre au 16 décembre 2021****Pétition****Trop c'est trop !**

Nous riverains, promeneurs et pêcheurs de l'anse de Fouras et de la baie d'Yves avons été informés qu'un projet de décret du Ministre de la Transition Écologique est à l'étude, dans le cadre de l'extension de la « Réserve Naturelle Nationale de la Baie et du Marais d'Yves », pour interdire l'accès à l'estran et à la mer sur la baie d'Yves et l'anse de Fouras !

Ces parties du littoral sont pour nous un espace de liberté où, avec nos familles, nous avons l'habitude de nous baigner, d'aller nous promener, de pêcher et de nous détendre dès que le temps nous le permet.

Cette interdiction confirme ce que certains d'entre nous craignaient lors de la création du Parc Marin, c'est-à-dire la restriction progressive et excessive de nos libertés au motif par ailleurs respectable de la « protection de la biodiversité » qui sert aujourd'hui d'alibi inacceptable à des dispositions hostiles à toute présence humaine !

Cette fois c'est l'estran qui est visé : ce lieu que la mer recouvre et libère deux fois par jour donc peu favorable à la nidification et à la sauvegarde des juvéniles qui à priori se fait à l'intérieur des terres, qui a toujours été libre d'accès, deviendrait aussi interdit ! Quelle sera l'étape suivante ?

Nous avons, depuis très longtemps et sans l'aide d'« experts », su respecter et préserver la biodiversité de nos espaces côtiers qui, grâce à nos ancêtres, sont aujourd'hui des lieux que l'on nous envie.

Nous ne voulons pas que nos côtes et nos plages deviennent des lieux interdits et confisqués au profit des « scientifiques » et des gardes qui demain pourront seuls s'y promener.

La loi oblige les riverains à laisser libre de circulation sur leurs propriétés privées un sentier dit "chemin des douaniers" permettant au public de longer l'estran à pied sec.

Nous demandons que la limite de la partie maritime de la réserve soit arrêtée à au moins 100 m du trait de côte.

Nous voulons conserver le libre accès pour tous sur tout l'estran et le littoral !


Nom : BARON Prénom : Véronique

Adresse : 16 rue de la cure BARON

Mail :

Téléphone :

Signature :



Projet d'extension de la « Réserve Naturelle Nationale de la Baie et du Marais d'Yves »

Enquête publique du 16 novembre au 16 décembre 2021

Pétition

Trop c'est trop !

Nous riverains, promeneurs et pêcheurs de l'anse de Fouras et de la baie d'Yves avons été informés qu'un projet de décret du Ministre de la Transition Écologique est à l'étude, dans le cadre de l'extension de la « Réserve Naturelle Nationale de la Baie et du Marais d'Yves », pour interdire l'accès à l'estran et à la mer sur la baie d'Yves et l'anse de Fouras !

Ces parties du littoral sont pour nous un espace de liberté où, avec nos familles, nous avons l'habitude de nous baigner, d'aller nous promener, de pêcher et de nous détendre dès que le temps nous le permet.

Cette interdiction confirme ce que certains d'entre nous craignaient lors de la création du Parc Marin, c'est-à-dire la restriction progressive et excessive de nos libertés au motif par ailleurs respectable de la « protection de la biodiversité » qui sert aujourd'hui d'alibi inacceptable à des dispositions hostiles à toute présence humaine !

Cette fois c'est l'estran qui est visé : ce lieu que la mer recouvre et libère deux fois par jour donc peu favorable à la nidification et à la sauvegarde des juvéniles qui à priori se fait à l'intérieur des terres, qui a toujours été libre d'accès, deviendrait aussi interdit ! Quelle sera l'étape suivante ?

Nous avons, depuis très longtemps et sans l'aide d'« experts », su respecter et préserver la biodiversité de nos espaces côtiers qui, grâce à nos anciens, sont aujourd'hui des lieux que l'on nous envie.

Nous ne voulons pas que nos côtes et nos plages deviennent des lieux interdits et confisqués au profit des « scientifiques » et des gardes qui demain pourront seuls s'y promener.

La loi oblige les riverains à laisser libre de circulation sur leurs propriétés privées un sentier dit "chemin des douaniers" permettant au public de longer l'estran à pied sec.

Nous réclamons qu'une bande littorale sur l'estran de 100 mètres de largeur à partir du trait de côte reste pleinement accessible au public !

Nom : RENAULT.....


Prénom : Véronique.....

Adresse : 12 B rue Les Vétéraires de l'Anglade 17100 Les Coudes

Mail : V.renaud.174@laposte.net.....

Téléphone : 06 23 28 16 79.....

Signature :



Projet d'extension de la « Réserve Naturelle Nationale de la Baie et du Marais d'Yves »

Enquête publique du 16 novembre au 16 décembre 2021

Pétition

Trop c'est trop !

Nous riverains, promeneurs et pêcheurs de l'anse de Fouras et de la baie d'Yves avons été informés qu'un projet de décret du Ministre de la Transition Écologique est à l'étude, dans le cadre de l'extension de la « Réserve Naturelle Nationale de la Baie et du Marais d'Yves », pour interdire l'accès à l'estran et à la mer sur la baie d'Yves et l'anse de Fouras !

Ces parties du littoral sont pour nous un espace de liberté où, avec nos familles, nous avons l'habitude de nous baigner, d'aller nous promener, de pêcher et de nous détendre dès que le temps nous le permet.

Cette interdiction confirme ce que certains d'entre nous craignaient lors de la création du Parc Marin, c'est-à-dire la restriction progressive et excessive de nos libertés au motif par ailleurs respectable de la « protection de la biodiversité » qui sert aujourd'hui d'alibi inacceptable à des dispositions hostiles à toute présence humaine !

Cette fois c'est l'estran qui est visé : ce lieu que la mer recouvre et libère deux fois par jour donc peu favorable à la nidification et à la sauvegarde des juvéniles qui à priori se fait à l'intérieur des terres, qui a toujours été libre d'accès, deviendrait aussi interdit ! Quelle sera l'étape suivante ?

Nous avons, depuis très longtemps et sans l'aide d'« experts », su respecter et préserver la biodiversité de nos espaces côtiers qui, grâce à nos anciens, sont aujourd'hui des lieux que l'on nous envie.

Nous ne voulons pas que nos côtes et nos plages deviennent des lieux interdits et confisqués au profit des « scientifiques » et des gardes qui demain pourront seuls s'y promener.

La loi oblige les riverains à laisser libre de circulation sur leurs propriétés privées un sentier dit "chemin des douaniers" permettant au public de longer l'estran à pied sec.

Nous réclamons qu'une bande littorale sur l'estran de 100 mètres de largeur à partir du trait de côte reste pleinement accessible au public !

Nom : ~~Victor~~ Grenier


Prénom : VICTOR

Adresse : 47 Rue de la moulinette 17600 Balanzac

Mail :

Téléphone : 06 28 93 36 55

Signature :



Pétition

Trop c'est trop !

Nous riverains, promeneurs et pêcheurs de l'anse de Fouras et de la baie d'Yves avons été informés qu'un projet de décret du Ministre de la Transition Écologique est à l'étude, dans le cadre de l'extension de la « Réserve Naturelle Nationale de la Baie et du Marais d'Yves », pour interdire l'accès à l'estran et à la mer sur la baie d'Yves et l'anse de Fouras !

Ces parties du littoral sont pour nous un espace de liberté où, avec nos familles, nous avons l'habitude de nous baigner, d'aller nous promener, de pêcher et de nous détendre dès que le temps nous le permet.

Cette interdiction confirme ce que certains d'entre nous craignaient lors de la création du Parc Marin, c'est-à-dire la restriction progressive et excessive de nos libertés au motif par ailleurs respectable de la « protection de la biodiversité » qui sert aujourd'hui d'alibi inacceptable à des dispositions hostiles à toute présence humaine !

Cette fois c'est l'estran qui est visé : ce lieu que la mer recouvre et libère deux fois par jour donc peu favorable à la nidification et à la sauvegarde des juvéniles qui à priori se fait à l'intérieur des terres, qui a toujours été libre d'accès, deviendrait aussi interdit ! Quelle est l'étape suivante ?

Nous avons, depuis très longtemps et sans l'aide d'« experts », su respecter et préserver la biodiversité de nos espaces côtiers qui, grâce à nos anciens, sont aujourd'hui des lieux que l'on nous envie.


Nous ne voulons pas que nos côtes et nos plages deviennent des lieux interdits et confisqués au profit des « scientifiques » et des gardes qui demain pourront seuls s'y promener.

La loi oblige les riverains à laisser libre de circulation sur leurs propriétés privées un sentier dit "chemin des douaniers" permettant au public de longer l'estran à pied sec.

Nous voulons conserver le libre accès pour tous sur tout l'estran et le littoral !

Nom : F. V. A. R. D. Prénom : Vincent
Adresse : 9 Rue de l'Arche 17440 AYTÉ
Mail : Vincent.17@hotmail.fr
Téléphone : 06.73.23.85.33

Signature :



Destinataires : copie à secretaire@carrelets-charentais.com

et de Charente-Maritime à l'adresse : pref-envir-pref17@charente-maritime.gouv.fr

de la Baie d'Yves à l'adresse : mairie-yves@wanadoo.fr

de Fouras à l'adresse : mairie@fouras-les-bains.fr

Mail, objet du mail : « Projet d'extension de la RNN Yves - Enquête publique »

Sujet : [INTERNET] Projet d'extension de la Réserve Naturelle Nationale de la Baie et du Marais d'Yves - Enquête publique - 16/12, 22h22

De : "Jean-Charles KOENIG" <Jean-Charles.Koenig@laposte.net>

Date : 16/12/2021 22:26

Pour : <pref-envir-pref17@charente-maritime.gouv.fr>

Copie à : "ROBLIN Didier" <mairie-yves@wanadoo.fr>, "COIRIER Daniel" <mairie@fouras-les-bains.fr>

— Pièces jointes : —

Philippe GABORIT.pdf	30 octets
Pierre SMOLINSKY.pdf	30 octets
Richard INES.pdf	30 octets
Romain BOISSON.pdf	30 octets
Sabine JANSSENS.pdf	30 octets
Sandrine RENOUF.pdf	30 octets
Sarah LAMBERTY.pdf	30 octets
Serge SANTOLIN.pdf	30 octets
Stéphane BOISSON.pdf	30 octets
Thierry BERTIN.pdf	30 octets

Pétition

Trop c'est trop !

Nous riverains, promeneurs et pêcheurs de l'anse de Fouras et de la baie d'Yves avons été informés qu'un projet de décret du Ministre de la Transition Écologique est à l'étude, dans le cadre de l'extension de la « Réserve Naturelle Nationale de la Baie et du Marais d'Yves », pour interdire l'accès à l'estran et à la mer sur la baie d'Yves et l'anse de Fouras !

Ces parties du littoral sont pour nous un espace de liberté où, avec nos familles, nous avons l'habitude de nous baigner, d'aller nous promener, de pêcher et de nous détendre dès que le temps nous le permet.

Cette interdiction confirme ce que certains d'entre nous craignaient lors de la création du Parc Marin, c'est-à-dire la restriction progressive et excessive de nos libertés au motif par ailleurs respectable de la « protection de la biodiversité » qui sert aujourd'hui d'alibi inacceptable à des dispositions hostiles à toute présence humaine !

Cette fois c'est l'estran qui est visé : ce lieu que la mer recouvre et libère deux fois par jour, donc peu favorable à la nidification et à la sauvegarde des juvéniles qui à priori se fait à l'intérieur des terres, qui a toujours été libre d'accès, deviendrait aussi interdit ! Quelle est l'étape suivante ?

Nous avons, depuis très longtemps et sans l'aide d'« experts », su respecter et préserver la biodiversité de nos espaces côtiers qui, grâce à nos anciens, sont aujourd'hui des lieux que l'on nous envie.

Nous ne voulons pas que nos côtes et nos plages deviennent des lieux interdits et confisqués au profit des « scientifiques » et des gardes qui demain pourront seuls s'y promener.

La loi oblige les riverains à laisser libre de circulation sur leurs propriétés privées un sentier dit "chemin des douaniers" permettant au public de longer l'estran à pied sec.

Nous voulons conserver le libre accès pour tous sur tout l'estran et le littoral !


Nom : LABORIT Prénom : PHILIPPE

Adresse : 17 TIZ R. ROUTE DE MARZOMGÈS 17290 FOURAS

Email :

Téléphone : 06 07 63 23 07

Signature :



Destinataires : copie à secretaire@carrelets-charentais.com

et de Charente-Maritime à l'adresse : pref-envir-pref17@charente-maritime.gouv.fr

de d'Yves à l'adresse : mairie-yves@wanadoo.fr

de Fouras à l'adresse : mairie@fouras-les-bains.fr

Mail, objet du mail : « Projet d'extension de la RNN Yves - Enquête publique »

Pétition

Trop c'est trop !

Nous riverains, promeneurs et pêcheurs de l'anse de Fouras et de la baie d'Yves avons été informés qu'un projet de décret du Ministre de la Transition Écologique est à l'étude, dans le cadre de l'extension de la « Réserve Naturelle Nationale de la Baie et du Marais d'Yves », pour interdire l'accès à l'estran et à la mer sur la baie d'Yves et l'anse de Fouras !

Ces parties du littoral sont pour nous un espace de liberté où, avec nos familles, nous avons l'habitude de nous baigner, d'aller nous promener, de pêcher et de nous détendre dès que le temps nous le permet.

Cette interdiction confirme ce que certains d'entre nous craignaient lors de la création du Parc Marin, c'est-à-dire la restriction progressive et excessive de nos libertés au motif par ailleurs respectable de la « protection de la biodiversité » qui sert aujourd'hui d'alibi inacceptable à des dispositions hostiles à toute présence humaine !

Cette fois c'est l'estran qui est visé : ce lieu que la mer recouvre et libère deux fois par jour, donc peu favorable à la nidification et à la sauvegarde des juvéniles qui à priori se fait à l'intérieur des terres, qui a toujours été libre d'accès, deviendrait aussi interdit ! Quelle est l'étape suivante ?

Nous avons, depuis très longtemps et sans l'aide d'« experts », su respecter et préserver la biodiversité de nos espaces côtiers qui, grâce à nos anciens, sont aujourd'hui des lieux que l'on nous envie.

Nous ne voulons pas que nos côtes et nos plages deviennent des lieux interdits et confisqués au profit des « scientifiques » et des gardes qui demain pourront seuls s'y promener.

La loi oblige les riverains à laisser libre de circulation sur leurs propriétés privées un sentier dit "chemin des douaniers" permettant au public de longer l'estran à pied sec.


Nous voulons conserver le libre accès pour tous sur tout l'estran et le littoral !

Nom : S. NOLAS Prénom : René

Adresse :

Téléphone :

Signature :



Destinataires : copie à secretaire@carrelets-charentais.com

et de Charente-Maritime à l'adresse : pref-envir-pref17@charente-maritime.gouv.fr

de la Baie d'Yves à l'adresse : mairie-yves@wanadoo.fr

de Fouras à l'adresse : mairie@fouras-les-bains.fr

Mail, objet du mail : « Projet d'extension de la RNN Yves - Enquête publique »

Pétition

Trop c'est trop !

Nous riverains, promeneurs et pêcheurs de l'anse de Fouras et de la baie d'Yves avons été informés qu'un projet de décret du Ministre de la Transition Écologique est à l'étude, dans le cadre de l'extension de la « Réserve Naturelle Nationale de la Baie et du Marais d'Yves », pour interdire l'accès à l'estran et à la mer sur la baie d'Yves et l'anse de Fouras !

Ces parties du littoral sont pour nous un espace de liberté où, avec nos familles, nous avons l'habitude de nous baigner, d'aller nous promener, de pêcher et de nous détendre dès que le temps nous le permet.

Cette interdiction confirme ce que certains d'entre nous craignaient lors de la création du Parc Marin, c'est-à-dire la restriction progressive et excessive de nos libertés au motif par ailleurs respectable de la « protection de la biodiversité » qui sert aujourd'hui d'alibi inacceptable à des dispositions hostiles à toute présence humaine !

Cette fois c'est l'estran qui est visé : ce lieu que la mer recouvre et libère deux fois par jour donc peu favorable à la nidification et à la sauvegarde des juvéniles qui à priori se fait à l'intérieur des terres, qui a toujours été libre d'accès, deviendrait aussi interdit ! Quelle est l'étape suivante ?

Nous avons, depuis très longtemps et sans l'aide d'« experts », su respecter et préserver la biodiversité de nos espaces côtiers qui, grâce à nos anciens, sont aujourd'hui des lieux que l'on nous envie.

Nous ne voulons pas que nos côtes et nos plages deviennent des lieux interdits et confisqués au profit des « scientifiques » et des gardes qui demain pourront seuls s'y promener.

La loi oblige les riverains à laisser libre de circulation sur leurs propriétés privées un sentier dit "chemin des douaniers" permettant au public de longer l'estran à pied sec.

Nous voulons conserver le libre accès pour tous sur tout l'estran et le littoral !


Nom : INES Prénom : Richard

Adresse :

Email :

Téléphone :

Signature :



Destinataires : copie à secretaire@carrelets-charentais.com

et de Charente-Maritime à l'adresse : pref-envir-pref17@charente-maritime.gouv.fr

de d'Yves à l'adresse : mairie-yves@wanadoo.fr

de Fouras à l'adresse : mairie@fouras-les-bains.fr

Mail, objet du mail : « Projet d'extension de la RNN Yves - Enquête publique »



ACCÈS AU BORD DE MER BIEN TÔT DÉFINITIVEMENT INTERDIT DANS LA BAIE D'YVES ET L'ANSE DE FOURAS !

- Nous, les promeneurs, les pêcheurs, les joggeurs, les familles, dans quelques temps (1 an maximum), nous n'aurons plus le droit de faire ce que nous faisons aujourd'hui, ici-même.
- Les hautes autorités de l'état, vont faire passer la zone qui va de la maison de retraite de Fouras au restaurant La Havane aux Boucholais, en revenant le long de la 4 voies jusqu'au Bail-Trap de Fouras, les Vaines et la maison de retraite via l'île d'Aix, en Réserve Naturelle Nationale (1300ha).
- De ce fait, interdiction de faire du bateau, de se baigner, de se promener et de promener son chien, de pêcher à pied ou encore d'aller aux pontons situés sur la baie d'Yves, l'anse de Fouras.

La pêche aux pontons, le jogging, la promenade avec son chien, c'est FIN. FIN. FIN !

Venez exprimer votre opposition à ce projet en participant à l'Enquête Publique à l'ANSE DE YVES ET DE FOURAS, ANS HORAIRES D'OUVERTURE DU 10/11 AU 16/12/2021

ASSOCIATION TOUTS UNIS POUR LA DÉFENSE DE L'ANSE DE FOURAS
1218 décembre 2021 à 18h00
Bail du Bail-Trap de Châtelain

Association Tous Unis pour la Défense de l'Anse de FOURAS.
T.U.D.A.F.
Mail : assn.delaanse.fouras@gmail.com
Tel : 06 13 41 92 18



Cette pancarte bien têt sur tout notre littoral

Comme vos masques ne jetez pas cette affiche sur la voie publique

Projet d'extension de la « Réserve Naturelle Nationale de la Baie et du Marais d'Yves »
Enquête publique du 16 novembre au 16 décembre 2021

Pétition

Trop c'est trop !
Nous riverains, promeneurs et pêcheurs de l'anse de Fouras et de la baie d'Yves avons été informés qu'un projet de décret du Ministère de la Transition Ecologique est à l'étude, dans le cadre de l'extension de la « Réserve Naturelle Nationale de la Baie et du Marais d'Yves », pour interdire l'accès à l'estran et à la mer sur la baie d'Yves et l'anse de Fouras !

Ces parties du littoral sont pour nous un espace de liberté où, avec nos familles, nous avons l'habitude de nous baigner, d'aller nous promener, de pêcher et de nous détendre dès que le temps nous le permet.

Cette interdiction confirme ce que certains d'entre nous craignaient lors de la création du Parc Marin, c'est-à-dire la restriction progressive et excessive de nos libertés au motif par ailleurs respectable de la « protection de la biodiversité » qui sert aujourd'hui d'alibi inacceptable à des dispositions hostiles à toute présence humaine !

Cette fois c'est l'estran qui est visé : ce lieu que la mer recouvre et libère deux fois par jour donc peu favorable à la nidification et à la sauvegarde des juvéniles qui a priori se fait à l'intérieur des terres, qui a toujours été libre d'accès, deviendrait aussi interdit ! Quelle sera l'étape suivante ?

Nous avons, depuis très longtemps et sans l'aide d'« experts », su respecter et préserver la biodiversité de nos espaces côtiers qui, grâce à nos anciens, sont aujourd'hui des lieux que l'on nous envie.

Nous ne voulons pas que nos côtes et nos plages deviennent des lieux interdits et confisqués au profit des « scientifiques » et des gardes qui demain pourront seuls s'y promener.

La loi oblige les riverains à laisser libre de circulation sur leurs propriétés privées un sentier dit "chemin des douaniers" permettant au public de longer l'estran à pied sec.

Nous voulons conserver le libre accès pour tous sur tout l'estran et le littoral !

Nom : Bonsens Prénom : Romain
Adresse : Rochefort
Mail :

Téléphone :

Signature : Bonsens

Destinataires : couple à secretaire@carrelets-charentais.com
Préfet de Charente-Maritime à l'adresse : pref-anvil-pref17@charente-maritime.gouv.fr
Mairie d'Yves à l'adresse : mairie-yves@wanadoo.fr
Mairie de Fouras à l'adresse : mairie@fouras-les-bains.fr

Par mail, objet du mail : « Projet d'extension de la RNN Yves - Enquête publique »

Projet d'extension de la « Réserve Naturelle Nationale de la Baie et du Marais d'Yves »

Enquête publique du 16 novembre au 16 décembre 2021

Pétition

Trop c'est trop !

Nous riverains, promeneurs et pêcheurs de l'anse de Fouras et de la baie d'Yves avons été informés qu'un projet de décret du Ministre de la Transition Écologique est à l'étude, dans le cadre de l'extension de la « Réserve Naturelle Nationale de la Baie et du Marais d'Yves », pour interdire l'accès à l'estran et à la mer sur la baie d'Yves et l'anse de Fouras !

Ces parties du littoral sont pour nous un espace de liberté où, avec nos familles, nous avons l'habitude de nous baigner, d'aller nous promener, de pêcher et de nous détendre dès que le temps nous le permet.

Cette interdiction confirme ce que certains d'entre nous craignaient lors de la création du Parc Marin, c'est-à-dire la restriction progressive et excessive de nos libertés au motif par ailleurs respectable de la « protection de la biodiversité » qui sert aujourd'hui d'alibi inacceptable à des dispositions hostiles à toute présence humaine !

Cette fois c'est l'estran qui est visé : ce lieu que la mer recouvre et libère deux fois par jour donc peu favorable à la nidification et à la sauvegarde des juvéniles qui à priori se fait à l'intérieur des terres, qui a toujours été libre d'accès, deviendrait aussi interdit ! Quelle sera l'étape suivante ?

Nous avons, depuis très longtemps et sans l'aide d'« experts », su respecter et préserver la biodiversité de nos espaces côtiers qui, grâce à nos anciens, sont aujourd'hui des lieux que l'on nous envie.

Nous ne voulons pas que nos côtes et nos plages deviennent des lieux interdits et confisqués au profit des « scientifiques » et des gardes qui demain pourront seuls s'y promener.

La loi oblige les riverains à laisser libre de circulation sur leurs propriétés privées un sentier dit "chemin des douaniers" permettant au public de longer l'estran à pied sec.

Nous voulons conserver le libre accès pour tous sur tout l'estran et le littoral !


Nom : SANSSEN Prénom : Sabine

Adresse : 18 Rue du gô 17137 Nieul sur Mer

Mail :

Téléphone : 06 80 91 10 63

Signature :



Destinataires : copie à secretaire@carrelets-charentais.com

Préfet de Charente-Maritime à l'adresse : pref-envlr-pref17@charente-maritime.gouv.fr

Mairie d'Yves à l'adresse : mairie-yves@wanadoo.fr

Mairie de Fouras à l'adresse : mairie@fouras-les-bains.fr

Par mail, objet du mail : « Projet d'extension de la RNN Yves - Enquête publique »

Projet d'extension de la « Réserve Naturelle Nationale de la Baie et du Marais d'Yves :

Enquête publique du 16 novembre au 16 décembre 2021

Pétition

Trop c'est trop !

Nous riverains, promeneurs et pêcheurs de l'anse de Fouras et de la baie d'Yves avons été informés qu'un projet de décret du Ministre de la Transition Écologique est à l'étude, dans le cadre de l'extension de la « Réserve Naturelle Nationale de la Baie et du Marais d'Yves » pour interdire l'accès à l'estran et à la mer sur la baie d'Yves et l'anse de Fouras !

Ces parties du littoral sont pour nous un espace de liberté où, avec nos familles, nous avons l'habitude de nous baigner, d'aller nous promener, de pêcher et de nous détendre dès que le temps nous le permet.

Cette interdiction confirme ce que certains d'entre nous craignaient lors de la création du Parc Marin, c'est-à-dire la restriction progressive et excessive de nos libertés au motif par ailleurs respectable de la « protection de la biodiversité » qui sert aujourd'hui d'alibi inacceptable à des dispositions hostiles à toute présence humaine !

Cette fois c'est l'estran qui est visé : ce lieu que la mer recouvre et libère deux fois par jour donc peu favorable à la nidification et à la sauvegarde des juvéniles qui à priori se fait à l'intérieur des terres, qui a toujours été libre d'accès, deviendrait aussi interdit ! Quelle sera l'étape suivante ?

Nous avons, depuis très longtemps et sans l'aide d'« experts », su respecter et préserver la biodiversité de nos espaces côtiers qui, grâce à nos anciens, sont aujourd'hui des lieux que l'on nous envie.

Nous ne voulons pas que nos côtes et nos plages deviennent des lieux interdits et confisqués au profit des « scientifiques » et des gardes qui demain pourront seuls s'y promener.

La loi oblige les riverains à laisser libre de circulation sur leurs propriétés privées un sentier dit "chemin des douaniers" permettant au public de longer l'estran à pied sec.

Nous voulons conserver le libre accès pour tous sur tout l'estran et le littoral !


Nom : RENOUF Prénom : Sandrine

Adresse : 15 rue des Zouettes 17310 Yves

Mail : sandrine.renouf@wanadoo.fr

Téléphone : 06 48 59 11 66

Signature :



Destinataires : copie à secretaire@carrelets-charentais.com

Préfet de Charente-Maritime à l'adresse : pref-envir-pref17@charente-maritime.gouv.fr

Mairie d'Yves à l'adresse : mairie-yves@wanadoo.fr

Mairie de Fouras à l'adresse : mairie@fouras-les-bains.fr

Par mail, objet du mail : « Projet d'extension de la RNN Yves - Enquête publique »

Projet d'extension de la « Réserve Naturelle Nationale de la Baie et du Marais d'Yves »

Enquête publique du 16 novembre au 16 décembre 2021

Pétition

Trop c'est trop !

Nous riverains, promeneurs et pêcheurs de l'anse de Fouras et de la baie d'Yves avons été informés qu'un projet de décret du Ministre de la Transition Écologique est à l'étude, dans le cadre de l'extension de la « Réserve Naturelle Nationale de la Baie et du Marais d'Yves », pour interdire l'accès à l'estran et à la mer sur la baie d'Yves et l'anse de Fouras !

Ces parties du littoral sont pour nous un espace de liberté où, avec nos familles, nous avons l'habitude de nous baigner, d'aller nous promener, de pêcher et de nous détendre dès que le temps nous le permet.

Cette interdiction confirme ce que certains d'entre nous craignaient lors de la création du Parc Marin, c'est-à-dire la restriction progressive et excessive de nos libertés au motif par ailleurs respectable de la « protection de la biodiversité » qui sert aujourd'hui d'alibi inacceptable à des dispositions hostiles à toute présence humaine !

Cette fois c'est l'estran qui est visé : ce lieu que la mer recouvre et libère deux fois par jour donc peu favorable à la nidification et à la sauvegarde des juvéniles qui à priori se fait à l'intérieur des terres, qui a toujours été libre d'accès, deviendrait aussi interdit ! Quelle sera l'étape suivante ?

Nous avons, depuis très longtemps et sans l'aide d'« experts », su respecter et préserver la biodiversité de nos espaces côtiers qui, grâce à nos anciens, sont aujourd'hui des lieux que l'on nous envie.

Nous ne voulons pas que nos côtes et nos plages deviennent des lieux interdits et confisqués au profit des « scientifiques » et des gardes qui demain pourront seuls s'y promener.

La loi oblige les riverains à laisser libre de circulation sur leurs propriétés privées un sentier dit "chemin des douaniers" permettant au public de longer l'estran à pied sec.

Nous demandons que la limite de la partie maritime de la réserve soit arrêtée à au moins 100 m du trait de côte.

Nous voulons conserver le libre accès pour tous sur tout l'estran et le littoral !


Nom : LAMBERTY Prénom : Sarah

Adresse : 10bis rue des Pluviers Dore's 17220 LA JARNE

Mail :

Téléphone : 06 34 61 47 06

Signature :



Destinataires :

Préfet de Charente-Maritime à l'adresse : pref-envir-pref17@charente-maritime.gouv.fr

Mairie d'Yves à l'adresse : mairie-yves@wanadoo.fr

Mairie de Fouras à l'adresse : mairie@fouras-les-bains.fr

Par mail, objet du mail : « Projet d'extension de la RNN Yves - Enquête publique »

Copie à secretaire@carrelets-charentais.com

Pétition

Trop c'est trop !

Nous riverains, promeneurs et pêcheurs de l'anse de Fouras et de la baie d'Yves avons été informés qu'un projet de décret du Ministre de la Transition Écologique est à l'étude, dans le cadre de l'extension de la « Réserve Naturelle Nationale de la Baie et du Marais d'Yves », pour interdire l'accès à l'estran et à la mer sur la baie d'Yves et l'anse de Fouras !

Ces parties du littoral sont pour nous un espace de liberté où, avec nos familles, nous avons l'habitude de nous baigner, d'aller nous promener, de pêcher et de nous détendre dès que le temps nous le permet.

Cette interdiction confirme ce que certains d'entre nous craignaient lors de la création du Parc Marin, c'est-à-dire la restriction progressive et excessive de nos libertés au motif par ailleurs respectable de la « protection de la biodiversité » qui sert aujourd'hui d'alibi inacceptable à des dispositions hostiles à toute présence humaine !

Cette fois c'est l'estran qui est visé : ce lieu que la mer recouvre et libère deux fois par jour, donc peu favorable à la nidification et à la sauvegarde des juvéniles qui à priori se fait à l'intérieur des terres, qui a toujours été libre d'accès, deviendrait aussi interdit ! Quelle est l'étape suivante ?

Nous avons, depuis très longtemps et sans l'aide d'« experts », su respecter et préserver la biodiversité de nos espaces côtiers qui, grâce à nos anciens, sont aujourd'hui des lieux que l'on nous envie.

Nous ne voulons pas que nos côtes et nos plages deviennent des lieux interdits et confisqués au profit des « scientifiques » et des gardes qui demain pourront seuls s'y promener.

La loi oblige les riverains à laisser libre de circulation sur leurs propriétés privées un sentier dit "chemin des douaniers" permettant au public de longer l'estran à pied sec.

Nous voulons conserver le libre accès pour tous sur tout l'estran et le littoral !


Nom : S. A. V. T. O. L. I. V. Prénom : S. K. R. C. E.

Adresse : 2 impasse des Lacs Genoulle 17430

Ville :

Téléphone :

Signature :



Destinataires : copie à secretaire@carrelets-charentais.com

et de Charente-Maritime à l'adresse : pref-envir-pref17@charente-maritime.gouv.fr

de d'Yves à l'adresse : mairie-yves@wanadoo.fr

de Fouras à l'adresse : mairie@fouras-les-bains.fr

Mail, objet du mail : « Projet d'extension de la RNN Yves - Enquête publique »

Trop c'est trop !

Nous riverains, promeneurs et pêcheurs de l'anse de Fouras et de la baie d'Yves avons été informés qu'un projet de décret du Ministre de la Transition Écologique est à l'étude, dans le cadre de l'extension de la « Réserve Naturelle Nationale de la Baie et du Marais d'Yves », pour interdire l'accès à l'estran et à la mer sur la baie d'Yves et l'anse de Fouras !

Ces parties du littoral sont pour nous un espace de liberté où, avec nos familles, nous avons l'habitude de nous baigner, d'aller nous promener, de pêcher et de nous détendre dès que le temps nous le permet.

Cette interdiction confirme ce que certains d'entre nous craignaient lors de la création du Parc Marin, c'est-à-dire la restriction progressive et excessive de nos libertés au motif par ailleurs respectable de la « protection de la biodiversité » qui sert aujourd'hui d'alibi inacceptable à des dispositions hostiles à toute présence humaine !

Cette fois c'est l'estran qui est visé : ce lieu que la mer recouvre et libère deux fois par jour donc peu favorable à la nidification et à la sauvegarde des juvéniles qui à priori se fait à l'intérieur des terres, qui a toujours été libre d'accès, deviendrait aussi interdit ! Quelle sera l'écoupe suivante ?

Nous avons, depuis très longtemps et sans l'aide d'« experts », su respecter et préserver la biodiversité de nos espaces côtiers qui, grâce à nos ancêtres, sont aujourd'hui des lieux que l'on nous envie.

Nous ne voulons pas que nos côtes et nos plages deviennent des lieux interdits et confisqués au profit des « scientifiques » et des gardes qui demain pourront seuls s'y promener.

La loi oblige les riverains à laisser libre de circulation sur leurs propriétés privées un sentier dit « chemin des douaniers » permettant au public de longer l'estran à pied sec.

Nous voulons conserver le libre accès pour tous sur tout l'estran et le littoral !

Nom : BOLSSON Prénom : Stéphane

Adresse : C. Roy, CHARENTAIS

Mail :

Téléphone :

Signature : 

Destinataires : copie à secretaire@charentais-charentais.com
Préfet de Charente-Maritime à l'adresse : pref-envi-pref17@charente-maritime.gouv.fr
Mairie d'Yves à l'adresse : mairie-yves@wanadoo.fr
Mairie de Fouras à l'adresse : mairie@fouras-les-bains.fr

Par mail, objet du mail : « Projet d'extension de la RNN Yves - Enquête publique »



ACCÈS AU BORD DE MER BIEN TÔT DÉFINITIVEMENT INTERDIT DANS LA BAIE D'YVES ET L'ANSE DE FOURAS !

- Nous, les promeneurs, les pêcheurs, les joggeurs, les familles, dans quelques temps (1 an maximum), nous n'aurons plus le droit de faire ce que nous faisons aujourd'hui, ici-même.
- Les hautes autorités de l'état, vont faire passer la zone qui va de la maison de retraite de Fouras au restaurant La Havane aux Boucholiers, en revenant le long de la 4 voies jusqu'au Ball-Trap de Fouras, les Valines et la maison de retraite via l'île d'Aix, en Réserve Naturelle Nationale (1300ha).
- De ce fait, interdiction de faire du bateau, de se baigner, de se promener et de promener son chien, de pêcher à pied ou encore d'aller aux pontons situés sur la baie d'Yves, l'anse de Fouras.

La pêche aux pontons, le jogging, la promenade avec son chien, c'est FINI, FINI, FINI !

Venez exprimer votre opposition à ce projet en participant à l'ENQUÊTE PUBLIQUE À LA MAIRIE DE YVES ET DE FOURAS AUX HORAIRES D'OUVERTURE DU 16/11 AU 16/12/2021

LENDREZ EN DÉBAT


Le 10 décembre 2021 à 18h30

Salle du Ball-Trap de Châteaubillon

Association Tous Unis pour la Défense de l'Anse de FOURAS.
T.O.D.A.F.

Mail : asso.defense.fouras@guil.com

Tel : 06 13 41 92 18



Cette pancarte bientôt sur tout notre littoral

Pétition

Trop c'est trop !

Nous riverains, promeneurs et pêcheurs de l'anse de Fouras et de la baie d'Yves avons été informés qu'un projet de décret du Ministre de la Transition Écologique est à l'étude, dans le cadre de l'extension de la « Réserve Naturelle Nationale de la Baie et du Marais d'Yves », pour interdire l'accès à l'estran et à la mer sur la baie d'Yves et l'anse de Fouras !

Ces parties du littoral sont pour nous un espace de liberté où, avec nos familles, nous avons l'habitude de nous baigner, d'aller nous promener, de pêcher et de nous détendre dès que le temps nous le permet.

Cette interdiction confirme ce que certains d'entre nous craignaient lors de la création du Parc Marin, c'est-à-dire la restriction progressive et excessive de nos libertés au motif par ailleurs respectable de la « protection de la biodiversité » qui sert aujourd'hui d'alibi inacceptable à des dispositions hostiles à toute présence humaine !

Cette fois c'est l'estran qui est visé : ce lieu que la mer recouvre et libère deux fois par jour, donc peu favorable à la nidification et à la sauvegarde des juvéniles qui à priori se fait à l'intérieur des terres, qui a toujours été libre d'accès, deviendrait aussi interdit ! Quelle est l'étape suivante ?

Nous avons, depuis très longtemps et sans l'aide d'« experts », su respecter et préserver la biodiversité de nos espaces côtiers qui, grâce à nos anciens, sont aujourd'hui des lieux que l'on nous envie.

Nous ne voulons pas que nos côtes et nos plages deviennent des lieux interdits et confisqués au profit des « scientifiques » et des gardes qui demain pourront seuls s'y promener.


La loi oblige les riverains à laisser libre de circulation sur leurs propriétés privées un sentier dit "chemin des douaniers" permettant au public de longer l'estran à pied sec.

Nous voulons conserver le libre accès pour tous sur tout l'estran et le littoral !

Nom : BERTIN Prénom : Thierry

Adresse : 26 Rue des Pluviers 17230 Marans

Email :
Téléphone : 06 27 69 51 80

Signature : 

Destinataires : copie à secretaire@carrelets-charentais.com

et de Charente-Maritime à l'adresse : pref-envir-pref17@charente-maritime.gouv.fr

de la Baie d'Yves à l'adresse : mairie-yves@wanadoo.fr

de Fouras à l'adresse : mairie@fouras-les-bains.fr

Mail, objet du mail : « Projet d'extension de la RNN Yves - Enquête publique »

Sujet : [INTERNET] Projet d'extension de la Réserve Naturelle Nationale de la Baie et du Marais d'Yves - Enquête publique - 16/12, 22h18

De : "Jean-Charles KOENIG" <Jean-Charles.Koenig@laposte.net>

Date : 16/12/2021 22:21

Pour : <pref-envir-pref17@charente-maritime.gouv.fr>

Copie à : "ROBLIN Didier" <mairie-yves@wanadoo.fr>, "COIRIER Daniel" <mairie@fouras-les-bains.fr>

— Pièces jointes : —

Muriel De HEIMANN.pdf	30 octets
Noël GUITIERE.pdf	30 octets
Odile PETRAUD.pdf	30 octets
Pascal JANSSENS.pdf	30 octets
Pascal PERRAULT.pdf	30 octets
Patrice DESCHAMPS.pdf	30 octets
Patrick ADRIANEWSSENS.pdf	30 octets
Patrick FAURE.pdf	30 octets
Paula RABEAU.pdf	30 octets
Philippe De HEIMANN.pdf	30 octets

Projet d'extension de la « Réserve Naturelle Nationale de la Baie et du Marais d'Yves »

Enquête publique du 16 novembre au 16 décembre 2021

Pétition

Trop c'est trop !

Nous riverains, promeneurs et pêcheurs de l'anse de Fouras et de la baie d'Yves avons été informés qu'un projet de décret du Ministre de la Transition Écologique est à l'étude, dans le cadre de l'extension de la « Réserve Naturelle Nationale de la Baie et du Marais d'Yves », pour interdire l'accès à l'estran et à la mer sur la baie d'Yves et l'anse de Fouras !

Ces parties du littoral sont pour nous un espace de liberté où, avec nos familles, nous avons l'habitude de nous baigner, d'aller nous promener, de pêcher et de nous détendre dès que le temps nous le permet.

Cette interdiction confirme ce que certains d'entre nous craignaient lors de la création du Parc Marin, c'est-à-dire la restriction progressive et excessive de nos libertés au motif par ailleurs respectable de la « protection de la biodiversité » qui sert aujourd'hui d'alibi inacceptable à des dispositions hostiles à toute présence humaine !

Cette fois c'est l'estran qui est visé : ce lieu que la mer recouvre et libère deux fois par jour donc peu favorable à la nidification et à la sauvegarde des juvéniles qui à priori se fait à l'intérieur des terres, qui a toujours été libre d'accès, deviendrait aussi interdit ! Quelle sera l'étape suivante ?

Nous avons, depuis très longtemps et sans l'aide d'« experts », su respecter et préserver la biodiversité de nos espaces côtiers qui, grâce à nos anciens, sont aujourd'hui des lieux que l'on nous envie.

Nous ne voulons pas que nos côtes et nos plages deviennent des lieux interdits et confisqués au profit des « scientifiques » et des gardes qui demain pourront seuls s'y promener.

La loi oblige les riverains à laisser libre de circulation sur leurs propriétés privées un sentier dit "chemin des douaniers" permettant au public de longer l'estran à pied sec.

Nous voulons conserver le libre accès pour tous sur tout l'estran et le littoral !


Nom : DE HEIMANN Prénom : MURIEL

Adresse : 6, Rue Léon LAUDINE 17300 Rochefort

Mail : murieljolivet@sfr.fr

Téléphone :

Signature :



Destinataires : copie à secretaire@carrelets-charentais.com

Préfet de Charente-Maritime à l'adresse : pref-envir-pref17@charente-maritime.gouv.fr

Mairie d'Yves à l'adresse : mairie-yves@wanadoo.fr

Mairie de Fouras à l'adresse : mairie@fouras-les-bains.fr

Par mail, objet du mail : « Projet d'extension de la RNN Yves - Enquête publique »

Projet d'extension de la « Réserve Naturelle Nationale de la Baie et du Marais d'Yves »

Enquête publique du 16 novembre au 16 décembre 2021

Pétition

Trop c'est trop !

Nous riverains, promeneurs et pêcheurs de l'anse de Fouras et de la baie d'Yves avons été informés qu'un projet de décret du Ministre de la Transition Écologique est à l'étude, dans le cadre de l'extension de la « Réserve Naturelle Nationale de la Baie et du Marais d'Yves », pour interdire l'accès à l'estran et à la mer sur la baie d'Yves et l'anse de Fouras !

Ces parties du littoral sont pour nous un espace de liberté où, avec nos familles, nous avons l'habitude de nous baigner, d'aller nous promener, de pêcher et de nous détendre dès que le temps nous le permet.

Cette interdiction confirme ce que certains d'entre nous craignaient lors de la création d'Parc Marin, c'est-à-dire la restriction progressive et excessive de nos libertés au motif p ailleurs respectable de la « protection de la biodiversité » qui sert aujourd'hui d'alibi inacceptable à des dispositions hostiles à toute présence humaine !

Cette fois c'est l'estran qui est visé : ce lieu que la mer recouvre et libère deux fois par donc peu favorable à la nidification et à la sauvegarde des juvéniles qui à priori se fait l'intérieur des terres, qui a toujours été libre d'accès, deviendrait aussi interdit ! Quelle l'étape suivante ?

Nous avons, depuis très longtemps et sans l'aide d'« experts », su respecter et préserver biodiversité de nos espaces côtiers qui, grâce à nos anciens, sont aujourd'hui des lieux que l'on nous envie.

Nous ne voulons pas que nos côtes et nos plages deviennent des lieux interdits et confisqués au profit des « scientifiques » et des gardes qui demain pourront seuls s'y promener.

La loi oblige les riverains à laisser libre de circulation sur leurs propriétés privées u sentier dit "chemin des douaniers" permettant au public de longer l'estran à pied se

Nous voulons conserver le libre accès pour tous sur tout l'estran et le littoral !


Nom :Guilherie..... Prénom : Noël.....

Adresse :18 Rue des coquelis17450 Fouras.....

Mail :noelguilherie@gmail.com.....

Téléphone :06 82 13 78 09.....

Signature :



Destinataires : copie à secretaire@carrelets-charentais.com

Préfet de Charente-Maritime à l'adresse : pref-envir-pref17@charente-maritime.gouv.fr

Mairie d'Yves à l'adresse : mairie-yves@wanadoo.fr

Mairie de Fouras à l'adresse : mairie@fouras-les-bains.fr

Objet du mail : « Projet d'extension de la RNN Yves - Enquête publique »

Projet d'extension de la « Réserve Naturelle Nationale de la Baie et du Marais d'Yves »

Enquête publique du 16 novembre au 16 décembre 2021

Pétition

Trop c'est trop !

Nous riverains, promeneurs et pêcheurs de l'anse de Fouras et de la baie d'Yves avons été informés qu'un projet de décret du Ministre de la Transition Écologique est à l'étude, dans le cadre de l'extension de la « Réserve Naturelle Nationale de la Baie et du Marais d'Yves », pour interdire l'accès à l'estran et à la mer sur la baie d'Yves et l'anse de Fouras !

Ces parties du littoral sont pour nous un espace de liberté où, avec nos familles, nous avons l'habitude de nous baigner, d'aller nous promener, de pêcher et de nous détendre dès que le temps nous le permet.

Cette interdiction confirme ce que certains d'entre nous craignaient lors de la création du Parc Marin, c'est-à-dire la restriction progressive et excessive de nos libertés au motif par ailleurs respectable de la « protection de la biodiversité » qui sert aujourd'hui d'alibi inacceptable à des dispositions hostiles à toute présence humaine !

Cette fois c'est l'estran qui est visé : ce lieu que la mer recouvre et libère deux fois par jour donc peu favorable à la nidification et à la sauvegarde des juvéniles qui à priori se fait à l'intérieur des terres, qui a toujours été libre d'accès, deviendrait ausé ! miam ! Quelle sera l'étape suivante ?

Nous avons, depuis très longtemps et sans l'aide d'« experts », su respecter et préserver la biodiversité de nos espaces côtiers qui, grâce à nos anciens, sont aujourd'hui des lieux que l'on nous envie.

Nous ne voulons pas que nos côtes et nos plages deviennent des lieux interdits et confisqués au profit des « scientifiques » et des gardes qui demain pourront seuls s'y promener.

La loi oblige les riverains à laisser libre de circulation sur leurs propriétés privées un sentier dit "chemin des douaniers" permettant au public de longer l'estran à pied sec.

Nous voulons conserver le libre accès pour tous sur tout l'estran et le littoral !


Nom : Pétraud Prénom : Adile

Adresse : 37 rue PS leplace St Rochelle

Mail :

Téléphone :

Signature :



Destinataires : copie à secretaire@carrelets-charentais.com

Préfet de Charente-Maritime à l'adresse : pref-envir-pref17@charente-maritime.gouv.fr

Mairie d'Yves à l'adresse : mairie-yves@wanadoo.fr

Mairie de Fouras à l'adresse : mairie@fouras-les-bains.fr

Par mail, objet du mail : « Projet d'extension de la RNN Yves - Enquête publique »



Projet d'extension de la « Réserve Naturelle Nationale de la Baie et du Marais d'Yves »

Enquête publique du 16 novembre au 16 décembre 2021

Pétition

Trop c'est trop !

Nous riverains, promeneurs et pêcheurs de l'anse de Fouras et de la baie d'Yves avons été informés qu'un projet de décret du Ministre de la Transition Écologique est à l'étude, dans le cadre de l'extension de la « Réserve Naturelle Nationale de la Baie et du Marais d'Yves », pour interdire l'accès à l'estran et à la mer sur la baie d'Yves et l'anse de Fouras !

Ces parties du littoral sont pour nous un espace de liberté où, avec nos familles, nous avons l'habitude de nous baigner, d'aller nous promener, de pêcher et de nous détendre dès que le temps nous le permet.

Cette interdiction confirme ce que certains d'entre nous craignaient lors de la création du Parc Marin, c'est-à-dire la restriction progressive et excessive de nos libertés au motif par ailleurs respectable de la « protection de la biodiversité » qui sert aujourd'hui d'alibi inacceptable à des dispositions hostiles à toute présence humaine !

Cette fois c'est l'estran qui est visé : ce lieu que la mer recouvre et libère deux fois par jour donc peu favorable à la nidification et à la sauvegarde des juvéniles qui à priori se fait à l'intérieur des terres, qui a toujours été libre d'accès, deviendrait aussi interdit ! Quelle sera l'étape suivante ?

Nous avons, depuis très longtemps et sans l'aide d'« experts », su respecter et préserver la biodiversité de nos espaces côtiers qui, grâce à nos anciens, sont aujourd'hui des lieux que l'on nous envie.

Nous ne voulons pas que nos côtes et nos plages deviennent des lieux interdits et confisqués au profit des « scientifiques » et des gardes qui demain pourront seuls s'y promener.

La loi oblige les riverains à laisser libre de circulation sur leurs propriétés privées un sentier dit "chemin des douaniers" permettant au public de longer l'estran à pied sec.

Nous voulons conserver le libre accès pour tous sur tout l'estran et le littoral !


Nom : SANSENS Prénom : Pascal

Adresse : 18 Rue du gô, 17137 Nieul sur Mer

Mail : 06.68.94.97.33

Téléphone : 07.83.39.43.99

Signature :



Destinataires : copie à secretaire@carrelets-charentais.com

Préfet de Charente-Maritime à l'adresse : pref-envir-pref17@charente-maritime.gouv.fr

Mairie d'Yves à l'adresse : mairie-yves@wanadoo.fr

Mairie de Fouras à l'adresse : mairie@fouras-les-bains.fr

Par mail, objet du mail : « Projet d'extension de la RNN Yves - Enquête publique »

Projet d'extension de la « Réserve Naturelle Nationale de la Baie et du Marais d'Yves »

Enquête publique du 16 novembre au 16 décembre 2021

Pétition

Trop c'est trop !

Nous riverains, promeneurs et pêcheurs de l'anse de Fouras et de la baie d'Yves avons été informés qu'un projet de décret du Ministre de la Transition Écologique est à l'étude, dans le cadre de l'extension de la « Réserve Naturelle Nationale de la Baie et du Marais d'Yves », pour interdire l'accès à l'estran et à la mer sur la baie d'Yves et l'anse de Fouras !

Ces parties du littoral sont pour nous un espace de liberté où, avec nos familles, nous avons l'habitude de nous baigner, d'aller nous promener, de pêcher et de nous détendre dès que le temps nous le permet.

Cette interdiction confirme ce que certains d'entre nous craignaient lors de la création du Parc Marin, c'est-à-dire la restriction progressive et excessive de nos libertés au motif par ailleurs respectable de la « protection de la biodiversité » qui sert aujourd'hui d'alibi inacceptable à des dispositions hostiles à toute présence humaine !

Cette fois c'est l'estran qui est visé : ce lieu que la mer recouvre et libère deux fois par jour donc peu favorable à la nidification et à la sauvegarde des juvéniles qui à priori se fait à l'intérieur des terres, qui a toujours été libre d'accès, deviendrait aussi interdit ! Quelle sera l'étape suivante ?

Nous avons, depuis très longtemps et sans l'aide d'« experts », su respecter et préserver la biodiversité de nos espaces côtiers qui, grâce à nos anciens, sont aujourd'hui des lieux que l'on nous envie.

Nous ne voulons pas que nos côtes et nos plages deviennent des lieux interdits et confisqués au profit des « scientifiques » et des gardes qui demain pourront seuls s'y promener.

La loi oblige les riverains à laisser libre de circulation sur leurs propriétés privées un sentier dit "chemin des douaniers" permettant au public de longer l'estran à pied sec.

Nous voulons conserver le libre accès pour tous sur tout l'estran et le littoral !


Nom : PERMAULT Prénom : Pascal

Adresse : 18 Rue DUPLAIS DES TOUCHES

Mail :

Téléphone :

Signature :



Destinataires : copie à secretaire@carrelets-charentais.com

Préfet de Charente-Maritime à l'adresse : pref-envir-pref17@charente-maritime.gouv.fr

Mairie d'Yves à l'adresse : mairie-yves@wanadoo.fr

Mairie de Fouras à l'adresse : mairie@fouras-les-bains.fr

Par mail, objet du mail : « Projet d'extension de la RNN Yves - Enquête publique »

Projet d'extension de la « Réserve Naturelle Nationale de la Baie et du Marais d'Yves »

Enquête publique du 16 novembre au 16 décembre 2021

Pétition

Trop c'est trop !

Nous riverains, promeneurs et pêcheurs de l'anse de Fouras et de la baie d'Yves avons été informés qu'un projet de décret du Ministre de la Transition Écologique est à l'étude, dans le cadre de l'extension de la « Réserve Naturelle Nationale de la Baie et du Marais d'Yves », pour interdire l'accès à l'estran et à la mer sur la baie d'Yves et l'anse de Fouras !

Ces parties du littoral sont pour nous un espace de liberté où, avec nos familles, nous avons l'habitude de nous baigner, d'aller nous promener, de pêcher et de nous détendre dès que le temps nous le permet.

Cette interdiction confirme ce que certains d'entre nous craignaient lors de la création du Parc Marin, c'est-à-dire la restriction progressive et excessive de nos libertés au motif par ailleurs respectable de la « protection de la biodiversité » qui sert aujourd'hui d'alibi inacceptable à des dispositions hostiles à toute présence humaine !

Cette fois c'est l'estran qui est visé : ce lieu que la mer recouvre et libère deux fois par jour donc peu favorable à la nidification et à la sauvegarde des juvéniles qui à priori se fait à l'intérieur des terres, qui a toujours été libre d'accès, deviendrait aussi interdit ! Quelle sera l'étape suivante ?

Nous avons, depuis très longtemps et sans l'aide d'« experts », su respecter et préserver la biodiversité de nos espaces côtiers qui, grâce à nos anciens, sont aujourd'hui des lieux que l'on nous envie.

Nous ne voulons pas que nos côtes et nos plages deviennent des lieux interdits et confisqués au profit des « scientifiques » et des gardes qui demain pourront seuls s'y promener.

La loi oblige les riverains à laisser libre de circulation sur leurs propriétés privées un sentier dit "chemin des douaniers" permettant au public de longer l'estran à pied sec.

Nous voulons conserver le libre accès pour tous sur tout l'estran et le littoral !


Nom : DESCHAMPS Prénom : Patrice

Adresse : 25 Rue de la Pêche 49240 de Venne sur I. 2 leau

Mail :

Téléphone :

Signature :



Destinataires : copie à secretaire@carrolefs-charentais.com

Préfet de Charente-Maritime à l'adresse : pref-envir-prefi7@charente-maritime.gouv.fr

Mairie d'Yves à l'adresse : mairie-yves@wanadoo.fr

Mairie de Fouras à l'adresse : mairie@fouras-les-bains.fr

Par mail, objet du mail : « Projet d'extension de la RNN Yves - Enquête publique »



ACCÈS AU BORD DE MER BIEN TÔT DÉFINITIVEMENT INTERDIT DANS LA BAIE D'YVES ET L'ANSE DE FOURAS !

- Nous, les promeneurs, les pêcheurs, les joggeurs, les familles, dans quelques temps (1 an maximum), nous n'aurons plus le droit de faire ce que nous faisons aujourd'hui, ici-même.
- Les hautes autorités de l'état, vont faire passer la zone qui va de la maison de retraite de Fouras au restaurant La Havane aux Bouchoteurs, en revenant le long de la 4 voies jusqu'au Bail-Trap de Fouras, les Valines et la maison de retraite via l'île d'Aix, en Réserve Naturelle Nationale (1300ha).
- De ce fait, interdiction de faire du bateau, de se baigner, de se promener et de promener son chien, de pêcher à pied ou encore d'aller aux pontons situés sur la baie d'Yves, l'anse de Fouras.

La pêche aux poissons, le jogging, la promenade avec son chien, c'est FINI FINI FINI !

Venez exprimer votre opposition à ce projet en participant à
ENQUÊTE PUBLIQUE A LA BAIE DE YVES ET DE FOURAS AUX
MARCHÉS D'OUVERTURE DU 10/11 AU 16/12/2021

L'ANSE D'YVES-47134
Le 10 décembre 2021 à 18h30
Baie du Bail-Trap de Châtellillon

Association Tous Unis pour la Défense de l'Anse de FOURAS
T.U.D.A.E.
Mail : assud.fouras@wanadoo.com
Tel : 06 13 41 92 18



Cette pancarte bientôt sur tout notre littoral

Comme vos masques ne jetez pas cette affiche sur la voie publique

Projet d'extension de la « Réserve Naturelle Nationale de la Baie et du Marais d'Yves »

Enquête publique du 16 novembre au 16 décembre 2021

Pétition

Trop c'est trop !

Nous riverains, promeneurs et pêcheurs de l'anse de Fouras et de la baie d'Yves avons été informés qu'un projet de décret du Ministre de la Transition Écologique est à l'étude, dans le cadre de l'extension de la « Réserve Naturelle Nationale de la Baie et du Marais d'Yves », pour interdire l'accès à l'estran et à la mer sur la Baie d'Yves et l'anse de Fouras !

Ces parties du littoral sont pour nous un espace de liberté où, avec nos familles, nous avons l'habitude de nous baigner, d'aller nous promener, de pêcher et de nous détendre dès que le temps nous le permet.

Cette interdiction confirme ce que certains d'entre nous craignaient lors de la création du Parc Marin, c'est-à-dire la restriction progressive et excessive de nos libertés au motif par ailleurs respectable de la « protection de la biodiversité » qui sert aujourd'hui d'alibi inacceptable à des dispositions hostiles à toute présence humaine !

Cette fois c'est l'estran qui est visé : ce lieu que la mer recouvre et libère deux fois par jour donc peu favorable à la nidification et à la sauvegarde des juvéniles qui à priori se fait à l'intérieur des terres, qui a toujours été libre d'accès, deviendrait aussi interdit ! Quelle sera l'échappe suivante ?

Nous avons, depuis très longtemps et sans l'aide d'« experts », su respecter et préserver la biodiversité de nos espaces côtiers qui, grâce à nos anciens, sont aujourd'hui des lieux que l'on nous envie.

Nous ne voulons pas que nos côtes et nos plages deviennent des lieux interdits et confisqués au profit des « scientifiques » et des gardes qui demain pourront seuls s'y promener.

La loi oblige les riverains à laisser libre de circulation sur leurs propriétés privées un sentier dit « chemin des douaniers » permettant au public de longer l'estran à pied sec.

Nous voulons conserver le libre accès pour tous sur tout l'estran et le littoral !

Nom : ARNAUD JANS Prénom : PATRICK
Adresse : BOUCHOTER

Mail :

Téléphone :

Signature :

Admire

Destinataires : copie à secretaire@carnelets-charentais.com
Préfet de Charente-Maritime à l'adresse : pref-envir-pre17@charente-maritime.gouv.fr
Mairie d'Yves à l'adresse : mairie-yves@wanadoo.fr
Mairie de Fouras à l'adresse : mairie@fouras-les-bains.fr

Par mail, objet du mail : « Projet d'extension de la RNN Yves - Enquête publique »



ACCÈS AU BORD DE MER BIEN TOT DÉFINITIVEMENT INTERDIT DANS LA BAIE D'YVES ET L'ANSE DE FOURAS !

- Nous, les promeneurs, les pêcheurs, les joggeurs, les familles, dans quelques temps (1 an maximum), nous n'aurons plus le droit de faire ce que nous faisons aujourd'hui, ici-même.
- Les hautes autorités de l'état, vont faire passer la zone qui va de la maison de retraite de Fouras au restaurant La Havane aux Boucholers, en revenant le long de la 4 voies jusqu'au Ball-Trap de Fouras, les Valines et la maison de retraite via l'île d'Aix, en Réserve Naturelle Nationale (1300ha).
- De ce fait, interdiction de faire du bateau, de se baigner, de se promener et de promener son chien, de pêcher à pied ou encore d'aller aux pontons situés sur la baie d'Yves, l'anse de Fouras.

La pêche aux pontons, le jogging, la promenade avec son chien, c'est FINI, FINI, FINI !

Venez exprimer votre opposition à ce projet en participant à
**PENQUETE PUBLIQUE A LA MAIRIE DE YVES ET DE FOURAS, A UN
HORAIRES D'OUVERTURE DU 16/11 AU 16/12/2021**

BAIE D'YVES ET L'ANSE DE FOURAS
Le 10 décembre 2021 à 18h30
Baie du Ball-Trap de Charente-Maritime

Association Tous Unis pour la Défense de l'Anse de Fouras.
T.U.D.A.R.
Mail : asso.def.anse.fouras@gmail.com
Tel : 06 13 41 92 18



Cette pancarte bientôt sur tout notre littoral

Comme vos masques ne jetez pas cette affiche sur la voie publique

Projet d'extension de la « Réserve Naturelle Nationale de la Baie et du Marais d'Yves »

Enquête publique du 16 novembre au 16 décembre 2021

Pétition

Trop c'est trop !

Nous riverains, promeneurs et pêcheurs de l'anse de Fouras et de la baie d'Yves avons été informés qu'un projet de décret du Ministre de la Transition Écologique est à l'étude, dans le cadre de l'extension de la « Réserve Naturelle Nationale de la Baie et du Marais d'Yves », pour interdire l'accès à l'estran et à la mer sur la baie d'Yves et l'anse de Fouras !

Ces parties du littoral sont pour nous un espace de liberté où, avec nos familles, nous avons l'habitude de nous baigner, d'aller nous promener, de pêcher et de nous détendre dès que le temps nous le permet.

Cette interdiction confirme ce que certains d'entre nous craignaient lors de la création du Parc Marin, c'est-à-dire la restriction progressive et excessive de nos libertés au motif par ailleurs respectable de la « protection de la biodiversité » qui sert aujourd'hui d'alibi inacceptable à des dispositions hostiles à toute présence humaine !

Cette fois c'est l'estran qui est visé : ce lieu que la mer recouvre et libère deux fois par jour donc peu favorable à la nidification et à la sauvegarde des juvéniles qui à priori se fait à l'intérieur des terres, qui a toujours été libre d'accès, deviendrait aussi interdit ! Quelle sera l'échappe suivante ?

Nous avons, depuis très longtemps et sans l'aide d'« experts », su respecter et préserver la biodiversité de nos espaces côtiers qui, grâce à nos anciens, sont aujourd'hui des lieux que l'on nous envie.

Nous ne voulons pas que nos côtes et nos plages deviennent des lieux interdits et confisqués au profit des « scientifiques » et des gardes qui demain pourront seuls s'y promener.

La loi oblige les riverains à laisser libre de circulation sur leurs propriétés privées un sentier dit « chemin des douaniers » permettant au public de longer l'estran à pied sec.

Nous voulons conserver le libre accès pour tous sur tout l'estran et le littoral !

Nom : **F. FAURE** Prénom : **Patrick**

Adresse : **La Jasse**

Mail :

Téléphone :

Signature : 

Destinataires : copie à secretaire@charente-maritime.com
Préfet de Charente-Maritime à l'adresse : pref-envir-pref17@charente-maritime.gouv.fr
Mairie d'Yves à l'adresse : mairie-yves@wanadoo.fr
Mairie de Fouras à l'adresse : mairie@fouras-les-bains.fr

Par mail, objet du mail : « Projet d'extension de la RNN Yves - Enquête publique »

Projet d'extension de la « Réserve Naturelle Nationale de la Baie et du Marais d'Yves »

Enquête publique du 16 novembre au 16 décembre 2021

Pétition

Trop c'est trop !

Nous riverains, promeneurs et pêcheurs de l'anse de Fouras et de la baie d'Yves avons été informés qu'un projet de décret du Ministre de la Transition Écologique est à l'étude, dans le cadre de l'extension de la « Réserve Naturelle Nationale de la Baie et du Marais d'Yves », pour interdire l'accès à l'estran et à la mer sur la baie d'Yves et l'anse de Fouras !

Ces parties du littoral sont pour nous un espace de liberté où, avec nos familles, nous avons l'habitude de nous baigner, d'aller nous promener, de pêcher et de nous détendre dès que le temps nous le permet.

Cette interdiction confirme ce que certains d'entre nous craignaient lors de la création du Parc Marin, c'est-à-dire la restriction progressive et excessive de nos libertés au motif par ailleurs respectable de la « protection de la biodiversité » qui sert aujourd'hui d'alibi inacceptable à des dispositions hostiles à toute présence humaine !

Cette fois c'est l'estran qui est visé : ce lieu que la mer recouvre et libère deux fois par jour donc peu favorable à la nidification et à la sauvegarde des juvéniles qui à priori se fait à l'intérieur des terres, qui a toujours été libre d'accès, deviendrait aussi interdit ! Quelle sera l'étape suivante ?

Nous avons, depuis très longtemps et sans l'aide d'« experts », su respecter et préserver la biodiversité de nos espaces côtiers qui, grâce à nos anciens, sont aujourd'hui des lieux que l'on nous envie.

Nous ne voulons pas que nos côtes et nos plages deviennent des lieux interdits et confisqués au profit des « scientifiques » et des gardes qui demain pourront seuls s'y promener.

La loi oblige les riverains à laisser libre de circulation sur leurs propriétés privées un sentier dit "chemin des douaniers" permettant au public de longer l'estran à pied sec.

Nous demandons que la limite de la partie maritime de la réserve soit arrêtée à au moins 100 m du trait de côte.

Nous voulons conserver le libre accès pour tous sur tout l'estran et le littoral !


Nom : R A P E A U Prénom : P A U L A

Adresse : A I M P A S S E S A G A U E S Y V E S C O U S T E A U

Mail : 17 6 3 0 A N G O U L I M S

Téléphone : 0 6 1 6 5 7 4 2 6 3

Signature :



Destinataires :

Préfet de Charente-Maritime à l'adresse : pref-envir-pref17@charente-maritime.gouv.fr

Mairie d'Yves à l'adresse : mairie-yves@wanadoo.fr

Mairie de Fouras à l'adresse : mairie@fouras-les-bains.fr

Par mail, objet du mail : « Projet d'extension de la RNN Yves - Enquête publique »

Copie à secretaire@carrelets-charentais.com

Projet d'extension de la « Réserve Naturelle Nationale de la Baie et du Marais d'Yves »

Enquête publique du 16 novembre au 16 décembre 2021

Pétition

Trop c'est trop !

Nous riverains, promeneurs et pêcheurs de l'anse de Fouras et de la baie d'Yves avons été informés qu'un projet de décret du Ministre de la Transition Écologique est à l'étude, dans le cadre de l'extension de la « Réserve Naturelle Nationale de la Baie et du Marais d'Yves », pour interdire l'accès à l'estran et à la mer sur la baie d'Yves et l'anse de Fouras !

Ces parties du littoral sont pour nous un espace de liberté où, avec nos familles, nous avons l'habitude de nous baigner, d'aller nous promener, de pêcher et de nous détendre dès que le temps nous le permet.

Cette interdiction confirme ce que certains d'entre nous craignaient lors de la création du Parc Marin, c'est-à-dire la restriction progressive et excessive de nos libertés au motif par ailleurs respectable de la « protection de la biodiversité » qui sert aujourd'hui d'alibi inacceptable à des dispositions hostiles à toute présence humaine !

Cette fois c'est l'estran qui est visé : ce lieu que la mer recouvre et libère deux fois par jour donc peu favorable à la nidification et à la sauvegarde des juvéniles qui à priori se fait à l'intérieur des terres, qui a toujours été libre d'accès, deviendrait aussi interdit ! Quelle sera l'étape suivante ?

Nous avons, depuis très longtemps et sans l'aide d'« experts », su respecter et préserver la biodiversité de nos espaces côtiers qui, grâce à nos anciens, sont aujourd'hui des lieux que l'on nous envie.

Nous ne voulons pas que nos côtes et nos plages deviennent des lieux interdits et confisqués au profit des « scientifiques » et des gardes qui demain pourront seuls s'y promener.

La loi oblige les riverains à laisser libre de circulation sur leurs propriétés privées un sentier dit "chemin des douaniers" permettant au public de longer l'estran à pied sec.

Nous voulons conserver le libre accès pour tous sur tout l'estran et le littoral !

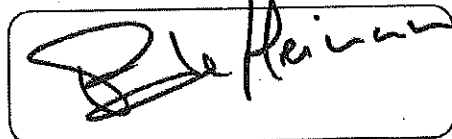
Nom : DE HEIMANN Prénom : Philippe

Adresse : 5, Chemin de Kourrière 17780 ST NAZAIRE SUR CHARENTE

Mail : philippe.deheimann@hotmail.fr

Téléphone :

Signature :



Destinataires : copie à secretaire@carrelets-charentais.com

Préfet de Charente-Maritime à l'adresse : pref-envir-pref17@charente-maritime.gouv.fr

Mairie d'Yves à l'adresse : mairie-yves@wanadoo.fr

Mairie de Fouras à l'adresse : mairie@fouras-les-bains.fr

Par mail, objet du mail : « Projet d'extension de la RNN Yves - Enquête publique »

Sujet : [INTERNET] Contre l'extension de la réserve littorale Charente maritime

De : LAPLAGNE ALEXIS <alexislaplagne2604@gmail.com>

Date : 16/12/2021 22:19

Pour : pref-envir-pref17@charente-maritime.gouv.fr

Copie à : asso.def.anse.fouras@gmail.com

Je suis Contre l'extension de la réserve littorale de la Charente maritime car cela engendrera la disparition des territoires de chasse

- la non prise en compte de la régulation des sangliers et des dégâts
- l'entrave à la libre circulation des personnes et des animaux
- l'entrave aux activités économiques : cyclotourisme, pêche, nautisme, carrelets, loisirs de plein air, baignade etc.
- et enfin, l'entrave aux travaux d'entretiens.

Cordialement Laplagne alexis

Sujet : [INTERNET] Projet d'extension de la Réserve Naturelle Nationale de la Baie et du Marais d'Yves - Enquête publique - 16/12, 22h12

De : "Jean-Charles KOENIG" <Jean-Charles.Koenig@laposte.net>

Date : 16/12/2021 22:14

Pour : <pref-envir-pref17@charente-maritime.gouv.fr>

Copie à : "ROBLIN Didier" <mairie-yves@wanadoo.fr>, "COIRIER Daniel" <mairie@fouras-les-bains.fr>

— Pièces jointes : —

Manon JULLION.pdf	30 octets
Marie-Claire COSNEFROY.pdf	30 octets
Marie-Laure TREMBLIER.pdf	30 octets
Marion LAMBERTY.pdf	30 octets
Marion TREMBLIER.pdf	30 octets
Martine ARDOUIN.pdf	30 octets
Maryline BONNIFAIT.pdf	30 octets
Meyer ROBERT.pdf	30 octets
Michel LAURIOU.pdf	30 octets
Michel SENNÉ.pdf	30 octets

Projet d'extension de la « Réserve Naturelle Nationale de la Baie et du Marais d'Yves »

Enquête publique du 16 novembre au 16 décembre 2021

Pétition

Trop c'est trop !

Nous riverains, promeneurs et pêcheurs de l'anse de Fouras et de la baie d'Yves avons été informés qu'un projet de décret du Ministre de la Transition Écologique est à l'étude, dans le cadre de l'extension de la « Réserve Naturelle Nationale de la Baie et du Marais d'Yves », pour interdire l'accès à l'estran et à la mer sur la baie d'Yves et l'anse de Fouras !

Ces parties du littoral sont pour nous un espace de liberté où, avec nos familles, nous avons l'habitude de nous baigner, d'aller nous promener, de pêcher et de nous détendre dès que le temps nous le permet.

Cette interdiction confirme ce que certains d'entre nous craignaient lors de la création du Parc Marin, c'est-à-dire la restriction progressive et excessive de nos libertés au motif par ailleurs respectable de la « protection de la biodiversité » qui sert aujourd'hui d'alibi inacceptable à des dispositions hostiles à toute présence humaine !

Cette fois c'est l'estran qui est visé : ce lieu que la mer recouvre et libère deux fois par jour donc peu favorable à la nidification et à la sauvegarde des juvéniles qui à priori se fait à l'intérieur des terres, qui a toujours été libre d'accès, deviendrait aussi interdit ! Quelle sera l'étape suivante ?

Nous avons, depuis très longtemps et sans l'aide d'« experts », su respecter et préserver la biodiversité de nos espaces côtiers qui, grâce à nos anciens, sont aujourd'hui des lieux que l'on nous envie.

Nous ne voulons pas que nos côtes et nos plages deviennent des lieux interdits et confisqués au profit des « scientifiques » et des gardes qui demain pourront seuls s'y promener.

La loi oblige les riverains à laisser libre de circulation sur leurs propriétés privées un sentier dit "chemin des douaniers" permettant au public de longer l'estran à pied sec.

Nous demandons que la limite de la partie maritime de la réserve soit arrêtée à au moins 100 m du trait de côte.

Nous voulons conserver le libre accès pour tous sur tout l'estran et le littoral !


Nom : Prénom :

Adresse :

Mail :

Téléphone :

Signature :



Destinataires :

Préfet de Charente-Maritime à l'adresse : pref-envir-pref17@charente-maritime.gouv.fr

Mairie d'Yves à l'adresse : mairie-yves@wanadoo.fr

Mairie de Fouras à l'adresse : mairie@fouras-les-bains.fr

Par mail, objet du mail : « Projet d'extension de la RNN Yves - Enquête publique »

Copie à secretaire@carrelets-charentais.com

Projet d'extension de la « Réserve Naturelle Nationale de la Baie et du Marais d'Yves »

Enquête publique du 16 novembre au 16 décembre 2021

Pétition

Trop c'est trop !

Nous riverains, promeneurs et pêcheurs de l'anse de Fouras et de la baie d'Yves avons été informés qu'un projet de décret du Ministre de la Transition Écologique est à l'étude, dans le cadre de l'extension de la « Réserve Naturelle Nationale de la Baie et du Marais d'Yves », pour interdire l'accès à l'estran et à la mer sur la baie d'Yves et l'anse de Fouras !

Ces parties du littoral sont pour nous un espace de liberté où, avec nos familles, nous avons l'habitude de nous baigner, d'aller nous promener, de pêcher et de nous détendre dès que le temps nous le permet.

Cette interdiction confirme ce que certains d'entre nous craignaient lors de la création du Parc Marin, c'est-à-dire la restriction progressive et excessive de nos libertés au motif par ailleurs respectable de la « protection de la biodiversité » qui sert aujourd'hui d'alibi inacceptable à des dispositions hostiles à toute présence humaine !

Cette fois c'est l'estran qui est visé : ce lieu que la mer recouvre et libère deux fois par jour donc peu favorable à la nidification et à la sauvegarde des juvéniles qui à priori se fait à l'intérieur des terres, qui a toujours été libre d'accès, deviendrait aussi interdit ! Quelle sera l'étape suivante ?

Nous avons, depuis très longtemps et sans l'aide d'« experts », su respecter et préserver la biodiversité de nos espaces côtiers qui, grâce à nos anciens, sont aujourd'hui des lieux que l'on nous envie.

Nous ne voulons pas que nos côtes et nos plages deviennent des lieux interdits et confisqués au profit des « scientifiques » et des gardes qui demain pourront seuls s'y promener.

La loi oblige les riverains à laisser libre de circulation sur leurs propriétés privées un sentier dit "chemin des douaniers" permettant au public de longer l'estran à pied sec.

Nous demandons que la limite de la partie maritime de la réserve soit arrêtée à au moins 100 m du trait de côte.

Nous voulons conserver le libre accès pour tous sur tout l'estran et le littoral !


Nom : ...*Casmeiry*..... Prénom : ...*Maïe Blaise*.....

Adresse : ...*2, Rue Paul Lézanne Augoulins*.....

Mail :

Téléphone : ...*05.46.56.66.93*.....

Signature :



Destinataires :

Préfet de Charente-Maritime à l'adresse : pref-envir-pref17@charente-maritime.gouv.fr

Mairie d'Yves à l'adresse : mairie-yves@wanadoo.fr

Mairie de Fouras à l'adresse : mairie@fouras-les-bains.fr

Par mail, objet du mail : « Projet d'extension de la RNN Yves - Enquête publique »

Copie à secretaire@carrelets-charentais.com

Projet d'extension de la « Réserve Naturelle Nationale de la Baie et du Marais d'Yves »

Enquête publique du 16 novembre au 16 décembre 2021

Pétition

Trop c'est trop !

Nous riverains, promeneurs et pêcheurs de l'anse de Fouras et de la baie d'Yves avons été informés qu'un projet de décret du Ministre de la Transition Écologique est à l'étude, dans le cadre de l'extension de la « Réserve Naturelle Nationale de la Baie et du Marais d'Yves », pour interdire l'accès à l'estran et à la mer sur la baie d'Yves et l'anse de Fouras !

Ces parties du littoral sont pour nous un espace de liberté où, avec nos familles, nous avons l'habitude de nous baigner, d'aller nous promener, de pêcher et de nous détendre dès que le temps nous le permet.

Cette interdiction confirme ce que certains d'entre nous craignaient lors de la création du Parc Marin, c'est-à-dire la restriction progressive et excessive de nos libertés au motif par ailleurs respectable de la « protection de la biodiversité » qui sert aujourd'hui d'alibi inacceptable à des dispositions hostiles à toute présence humaine !

Cette fois c'est l'estran qui est visé : ce lieu que la mer recouvre et libère deux fois par jour donc peu favorable à la nidification et à la sauvegarde des juvéniles qui a priori se fait à l'intérieur des terres, qui a toujours été libre d'accès, deviendrait aussi interdit ! Quelle sera l'étape suivante ?

Nous avons, depuis très longtemps et sans l'aide d'« experts », su respecter et préserver la biodiversité de nos espaces côtiers qui, grâce à nos anciens, sont aujourd'hui des lieux que l'on nous envie.

Nous ne voulons pas que nos côtes et nos plages deviennent des lieux interdits et confisqués au profit des « scientifiques » et des gardes qui demain pourront seuls s'y promener.

La loi oblige les riverains à laisser libre de circulation sur leurs propriétés privées un sentier dit "chemin des douaniers" permettant au public de longer l'estran à pied sec.

Nous voulons conserver le libre accès pour tous sur tout l'estran et le littoral !


Nom : TREMBLIER..... Prénom : MDRIE LAURE.....

Adresse : 24 rue des Girardières 17430 Saint-Hippolyte

Mail : michèle.trembliez@orange.fr.....

Téléphone : 06...33...44...55...08.....

Signature :



Destinataires : copie à secretaire@carrelets-charentais.com

Préfet de Charente-Maritime à l'adresse : pref-envlr-pref17@charente-maritime.gouv.fr

Mairie d'Yves à l'adresse : mairie-yves@wanadoo.fr

Mairie de Fouras à l'adresse : mairie@fouras-les-bains.fr

Par mail, objet du mail : « Projet d'extension de la RNN Yves - Enquête publique »

Projet d'extension de la « Réserve Naturelle Nationale de la Baie et du Marais d'Yves »

Enquête publique du 16 novembre au 16 décembre 2021

Pétition

Trop c'est trop !

Nous riverains, promeneurs et pêcheurs de l'anse de Fouras et de la baie d'Yves avons été informés qu'un projet de décret du Ministre de la Transition Écologique est à l'étude, dans le cadre de l'extension de la « Réserve Naturelle Nationale de la Baie et du Marais d'Yves », pour interdire l'accès à l'estran et à la mer sur la baie d'Yves et l'anse de Fouras !

Ces parties du littoral sont pour nous un espace de liberté où, avec nos familles, nous avons l'habitude de nous baigner, d'aller nous promener, de pêcher et de nous détendre dès que le temps nous le permet.

Cette interdiction confirme ce que certains d'entre nous craignaient lors de la création du Parc Marin, c'est-à-dire la restriction progressive et excessive de nos libertés au motif par ailleurs respectable de la « protection de la biodiversité » qui sert aujourd'hui d'alibi inacceptable à des dispositions hostiles à toute présence humaine !

Cette fois c'est l'estran qui est visé : ce lieu que la mer recouvre et libère deux fois par jour donc peu favorable à la nidification et à la sauvegarde des juvéniles qui à priori se fait à l'intérieur des terres, qui a toujours été libre d'accès, deviendrait aussi interdit ! Quelle sera l'étape suivante ?

Nous avons, depuis très longtemps et sans l'aide d'« experts », su respecter et préserver la biodiversité de nos espaces côtiers qui, grâce à nos anciens, sont aujourd'hui des lieux que l'on nous envie.

Nous ne voulons pas que nos côtes et nos plages deviennent des lieux interdits et confisqués au profit des « scientifiques » et des gardes qui demain pourront seuls s'y promener.

La loi oblige les riverains à laisser libre de circulation sur leurs propriétés privées un sentier dit "chemin des douaniers" permettant au public de longer l'estran à pied sec.

Nous demandons que la limite de la partie maritime de la réserve soit arrêtée à au moins 100 m du trait de côte.

Nous voulons conserver le libre accès pour tous sur tout l'estran et le littoral !


Nom : LAMBERTY Prénom : Marion

Adresse : 10 bis rue des papiers dorés 17220 La Jarne

Mail :

Téléphone : 06 20 37 52 71

Signature :



Destinataires :

Préfet de Charente-Maritime à l'adresse : pref-envir-pref17@charente-maritime.gouv.fr

Mairie d'Yves à l'adresse : mairie-yves@wanadoo.fr

Mairie de Fouras à l'adresse : mairie@fouras-les-bains.fr

Par mail, objet du mail : « Projet d'extension de la RNN Yves - Enquête publique »

Copie à secretaire@carrelets-charentais.com

Projet d'extension de la « Réserve Naturelle Nationale de la Baie et du Marais d'Yves »

Enquête publique du 16 novembre au 16 décembre 2021

Pétition

Trop c'est trop !

Nous riverains, promeneurs et pêcheurs de l'anse de Fouras et de la baie d'Yves avons été informés qu'un projet de décret du Ministre de la Transition Écologique est à l'étude, dans le cadre de l'extension de la « Réserve Naturelle Nationale de la Baie et du Marais d'Yves », pour interdire l'accès à l'estran et à la mer sur la baie d'Yves et l'anse de Fouras !

Ces parties du littoral sont pour nous un espace de liberté où, avec nos familles, nous avons l'habitude de nous baigner, d'aller nous promener, de pêcher et de nous détendre dès que le temps nous le permet.

Cette interdiction confirme ce que certains d'entre nous craignaient lors de la création du Parc Marin, c'est-à-dire la restriction progressive et excessive de nos libertés au motif par ailleurs respectable de la « protection de la biodiversité » qui sert aujourd'hui d'alibi inacceptable à des dispositions hostiles à toute présence humaine !

Cette fois c'est l'estran qui est visé : ce lieu que la mer recouvre et libère deux fois par jour donc peu favorable à la nidification et à la sauvegarde des juvéniles qui à priori se fait à l'intérieur des terres, qui a toujours été libre d'accès, deviendrait aussi interdit ! Quelle sera l'étape suivante ?

Nous avons, depuis très longtemps et sans l'aide d'« experts », su respecter et préserver la biodiversité de nos espaces côtiers qui, grâce à nos anciens, sont aujourd'hui des lieux que l'on nous envie.


Nous ne voulons pas que nos côtes et nos plages deviennent des lieux interdits et confisqués au profit des « scientifiques » et des gardes qui demain pourront seuls s'y promener.

La loi oblige les riverains à laisser libre de circulation sur leurs propriétés privées un sentier dit "chemin des douaniers" permettant au public de longer l'estran à pied sec.

Nous voulons conserver le libre accès pour tous sur tout l'estran et le littoral !

Nom : Trembliee Prénom : Marion
Adresse : 81 rue de Toucheforge 17450 St Laurent de la Prée
Mail : marion.trembliee M @ Gmail . Com
Téléphone : 06 99 16 23 03

Signature :



Destinataires : copie à secretaire@carrelets-charentais.com
Préfet de Charente-Maritime à l'adresse : pref-envir-pref17@charente-maritime.gouv.fr
Mairie d'Yves à l'adresse : mairie-yves@wanadoo.fr
Mairie de Fouras à l'adresse : mairie@fouras-les-bains.fr

Par mail, objet du mail : « Projet d'extension de la RNN Yves - Enquête publique »

Projet d'extension de la « Réserve Naturelle Nationale de la Baie et du Marais d'Yves »

Enquête publique du 16 novembre au 16 décembre 2021

Pétition

Trop c'est trop !

Nous riverains, promeneurs et pêcheurs de l'anse de Fouras et de la baie d'Yves avons été informés qu'un projet de décret du Ministère de la Transition Écologique est à l'étude, dans le cadre de l'extension de la « Réserve Naturelle Nationale de la Baie et du Marais d'Yves », pour interdire l'accès à l'estran et à la mer sur la baie d'Yves et l'anse de Fouras !

Ces parties du littoral sont pour nous un espace de liberté où, avec nos familles, nous avons l'habitude de nous baigner, d'aller nous promener, de pêcher et de nous détendre dès que le temps nous le permet.

Cette interdiction confirme ce que certains d'entre nous craignaient lors de la création du Parc Marin, c'est-à-dire la restriction progressive et excessive de nos libertés au motif par ailleurs respectable de la « protection de la biodiversité » qui sert aujourd'hui d'alibi inacceptable à des dispositions hostiles à toute présence humaine !

Cette fois c'est l'estran qui est visé : ce lieu que la mer recouvre et libère deux fois par jour donc peu favorable à la nidification et à la sauvegarde des juvéniles qui à priori se fait à l'intérieur des terres, qui a toujours été libre d'accès, deviendra aussi interdit ! Quelle sera l'étape suivante ?

Nous avons, depuis très longtemps et sans l'aide d'« experts », su respecter et préserver la biodiversité de nos espaces côtiers qui, grâce à nos ancêtres, sont aujourd'hui des lieux que l'on nous envie.

Nous ne voulons pas que nos côtes et nos plages deviennent des lieux interdits et confisqués au profit des « scientifiques » et des gardes qui demain pourront seuls s'y promener.


La loi oblige les riverains à laisser libre de circulation sur leurs propriétés privées un sentier dit "chemin des douaniers" permettant au public de longer l'estran à pied sec.

Nous voulons conserver le libre accès pour tous sur tout l'estran et le littoral !

Nom : Ardois Prénom : MARTINE
Adresse : 9 rue des Carrellets 17180
Mail : PERENY

Téléphone :

Signature :



Destinataires : copie à secretaire@carrellets-charentais.com

Préfet de Charente-Maritime à l'adresse : pref-environnement@charente-maritime.gouv.fr

Mairie d'Yves à l'adresse : mairie-yves@wanadoo.fr

Mairie de Fouras à l'adresse : mairie@fouras-les-bains.fr

Par mail, objet du mail : « Projet d'extension de la RNN Yves - Enquête publique »

Projet d'extension de la « Réserve Naturelle Nationale de la Baie et du Marais d'Yves »

Enquête publique du 16 novembre au 16 décembre 2021

Pétition

Trop c'est trop !

Nous riverains, promeneurs et pêcheurs de l'anse de Fouras et de la baie d'Yves avons été informés qu'un projet de décret du Ministre de la Transition Écologique est à l'étude, dans le cadre de l'extension de la « Réserve Naturelle Nationale de la Baie et du Marais d'Yves », pour interdire l'accès à l'estran et à la mer sur la baie d'Yves et l'anse de Fouras !

Ces parties du littoral sont pour nous un espace de liberté où, avec nos familles, nous avons l'habitude de nous baigner, d'aller nous promener, de pêcher et de nous détendre dès que le temps nous le permet.

Cette interdiction confirme ce que certains d'entre nous craignaient lors de la création du Parc Marin, c'est-à-dire la restriction progressive et excessive de nos libertés au motif par ailleurs respectable de la « protection de la biodiversité » qui sert aujourd'hui d'alibi inacceptable à des dispositions hostiles à toute présence humaine !


Cette fois c'est l'estran qui est visé : ce lieu que la mer recouvre et libère deux fois par jour, donc peu favorable à la nidification et à la sauvegarde des juvéniles qui à priori se fait à l'intérieur des terres, qui a toujours été libre d'accès, deviendrait aussi interdit ! Quelle l'étape suivante ?

Nous avons, depuis très longtemps et sans l'aide d'« experts », su respecter et préserver la biodiversité de nos espaces côtiers qui, grâce à nos anciens, sont aujourd'hui des lieux que l'on nous envie.

Nous ne voulons pas que nos côtes et nos plages deviennent des lieux interdits et confisqués au profit des « scientifiques » et des gardes qui demain pourront seuls s'y promener.

La loi oblige les riverains à laisser libre de circulation sur leurs propriétés privées un sentier dit "chemin des douaniers" permettant au public de longer l'estran à pied sec.

Nous voulons conserver le libre accès pour tous sur tout l'estran et le littoral !

Nom : BONNIFAIT Prénom : Maryline
Adresse : 226 Rue des Allées 17450 St Laurent de la Prée
Mail : maryline.bonnifait@orange.fr
Téléphone : 06 17 72 85 14
Signature : 

Destinataires : copie à secretaire@carrelets-charentais.com

et de Charente-Maritime à l'adresse : pref-envir-pref17@charente-maritime.gouv.fr

de la Baie d'Yves à l'adresse : mairie-yves@wanadoo.fr

de Fouras à l'adresse : mairie@fouras-les-bains.fr

Projet d'extension de la RNN Yves - Enquête publique

Pétition

Trop c'est trop !

Nous riverains, promeneurs et pêcheurs de l'anse de Fouras et de la baie d'Yves avons été informés qu'un projet de décret du Ministre de la Transition Écologique est à l'étude, dans le cadre de l'extension de la « Réserve Naturelle Nationale de la Baie et du Marais d'Yves », pour interdire l'accès à l'estran et à la mer sur la baie d'Yves et l'anse de Fouras !

Ces parties du littoral sont pour nous un espace de liberté où, avec nos familles, nous avons l'habitude de nous baigner, d'aller nous promener, de pêcher et de nous détendre dès que le temps nous le permet.

Cette interdiction confirme ce que certains d'entre nous craignaient lors de la création du Parc Marin, c'est-à-dire la restriction progressive et excessive de nos libertés au motif par ailleurs respectable de la « protection de la biodiversité » qui sert aujourd'hui d'alibi inacceptable à des dispositions hostiles à toute présence humaine !

Cette fois c'est l'estran qui est visé : ce lieu que la mer recouvre et libère deux fois par jour, donc peu favorable à la nidification et à la sauvegarde des juvéniles qui à priori se fait à l'intérieur des terres, qui a toujours été libre d'accès, deviendrait aussi interdit ! Quelle est l'étape suivante ?

Nous avons, depuis très longtemps et sans l'aide d'« experts », su respecter et préserver la biodiversité de nos espaces côtiers qui, grâce à nos anciens, sont aujourd'hui des lieux que l'on nous envie.

Nous ne voulons pas que nos côtes et nos plages deviennent des lieux interdits et confisqués au profit des « scientifiques » et des gardes qui demain pourront seuls s'y promener.

La loi oblige les riverains à laisser libre de circulation sur leurs propriétés privées un sentier dit "chemin des douaniers" permettant au public de longer l'estran à pied sec.

Nous voulons conserver le libre accès pour tous sur tout l'estran et le littoral !

Nom : Basquin Prénom : René

Adresse : 26 rue Victor BASQUIN

Email : legre.robert@wanadoo.fr

Téléphone : 06 65 38 55 71

Signature :

Destinataires : copie à secretaire@carrelets-charentais.com

et de Charente-Maritime à l'adresse : pref-envir-pref17@charente-maritime.gouv.fr

de la Baie d'Yves à l'adresse : mairie-yves@wanadoo.fr

de Fouras à l'adresse : mairie@fouras-les-bains.fr

Mail, objet du mail : « Projet d'extension de la RNN Yves - Enquête publique »

Projet d'extension de la « Réserve Naturelle Nationale de la Baie et du Marais d'Yves »

Enquête publique du 16 novembre au 16 décembre 2021

Pétition

Trop c'est trop !

Nous riverains, promeneurs et pêcheurs de l'anse de Fouras et de la baie d'Yves avons été informés qu'un projet de décret du Ministre de la Transition Écologique est à l'étude, dans le cadre de l'extension de la « Réserve Naturelle Nationale de la Baie et du Marais d'Yves », pour interdire l'accès à l'estran et à la mer sur la baie d'Yves et l'anse de Fouras !

Ces parties du littoral sont pour nous un espace de liberté où, avec nos familles, nous avons l'habitude de nous baigner, d'aller nous promener, de pêcher et de nous détendre dès que le temps nous le permet.

Cette interdiction confirme ce que certains d'entre nous craignaient lors de la création du Parc Marin, c'est-à-dire la restriction progressive et excessive de nos libertés au motif par ailleurs respectable de la « protection de la biodiversité » qui sert aujourd'hui d'alibi inacceptable à des dispositions hostiles à toute présence humaine !

Cette fois c'est l'estran qui est visé : ce lieu que la mer recouvre et libère deux fois par jour donc peu favorable à la nidification et à la sauvegarde des juvéniles qui à priori se fait à l'intérieur des terres, qui a toujours été libre d'accès, deviendrait aussi interdit ! Quelle sera l'étape suivante ?

Nous avons, depuis très longtemps et sans l'aide d'« experts », su respecter et préserver la biodiversité de nos espaces côtiers qui, grâce à nos anciens, sont aujourd'hui des lieux que l'on nous envie.

Nous ne voulons pas que nos côtes et nos plages deviennent des lieux interdits et confisqués au profit des « scientifiques » et des gardes qui demain pourront seuls s'y promener.

La loi oblige les riverains à laisser libre de circulation sur leurs propriétés privées un sentier dit « chemin des douaniers » permettant au public de longer l'estran à pied sec.

Nous voulons conserver le libre accès pour tous sur tout l'estran et le littoral !

Nom : LAURICHA Prénom : MICHEL

Adresse : 13 Rue du Grand Pré Ardillière, 17290

Mail :

Téléphone : 06.83.45.65.53

Signature :



Destinataires : copie à secretaire@correlets-charentais.com

Préfet de Charente-Maritime à l'adresse : pref-envir-pref17@charente-maritime.gouv.fr

Mairie d'Yves à l'adresse : mairie-yves@wanadoo.fr

Mairie de Fouras à l'adresse : mairie@fouras-les-bains.fr

Par mail, objet du mail : « Projet d'extension de la RNN Yves - Enquête publique »



Pétition

Trop c'est trop !

Nous riverains, promeneurs et pêcheurs de l'anse de Fouras et de la baie d'Yves avons été informés qu'un projet de décret du Ministre de la Transition Écologique est à l'étude, dans le cadre de l'extension de la « Réserve Naturelle Nationale de la Baie et du Marais d'Yves », pour interdire l'accès à l'estran et à la mer sur la baie d'Yves et l'anse de Fouras !

Ces parties du littoral sont pour nous un espace de liberté où, avec nos familles, nous avons l'habitude de nous baigner, d'aller nous promener, de pêcher et de nous détendre dès que le temps nous le permet.

Cette interdiction confirme ce que certains d'entre nous craignaient lors de la création du Parc Marin, c'est-à-dire la restriction progressive et excessive de nos libertés au motif par ailleurs respectable de la « protection de la biodiversité » qui sert aujourd'hui d'alibi inacceptable à des dispositions hostiles à toute présence humaine !

Cette fois c'est l'estran qui est visé : ce lieu que la mer recouvre et libère deux fois par jour, donc peu favorable à la nidification et à la sauvegarde des juvéniles qui à priori se fait à l'intérieur des terres, qui a toujours été libre d'accès, deviendrait aussi interdit ! Quelle l'étape suivante ?

Nous avons, depuis très longtemps et sans l'aide d'« experts », su respecter et préserver la biodiversité de nos espaces côtiers qui, grâce à nos anciens, sont aujourd'hui des lieux que l'on nous envie.

Nous ne voulons pas que nos côtes et nos plages deviennent des lieux interdits et confisqués au profit des « scientifiques » et des gardes qui demain pourront seuls s'y promener.

La loi oblige les riverains à laisser libre de circulation sur leurs propriétés privées un sentier dit "chemin des douaniers" permettant au public de longer l'estran à pied sec

Nous voulons conserver le libre accès pour tous sur tout l'estran et le littoral !


Nom : SEVINE Prénom : Nichelle

Adresse :

Email :

Téléphone :

Signature :



Destinataires : copie à secretaire@carrelets-charentais.com

et de Charente-Maritime à l'adresse : pref-envir-pref17@charente-maritime.gouv.fr

de d'Yves à l'adresse : mairie-yves@wanadoo.fr

de Fouras à l'adresse : mairie@fouras-les-bains.fr

Mail, objet du mail : « Projet d'extension de la RNN Yves - Enquête publique »

Sujet : [INTERNET] Projet d'extension de la Réserve Naturelle Nationale de la Baie et du Marais d'Yves - Enquête publique - 16/12, 22h10

De : "Jean-Charles KOENIG" <Jean-Charles.Koenig@laposte.net>

Date : 16/12/2021 22:09

Pour : <pref-envir-pref17@charente-maritime.gouv.fr>

Copie à : "ROBLIN Didier" <mairie-yves@wanadoo.fr>, "COIRIER Daniel" <mairie@fouras-les-bains.fr>

— Pièces jointes : —

Kiki AMAGNOU.pdf	30 octets
Laurence RAYER.pdf	30 octets
Laurent BRECCQ.pdf	30 octets
Laurent DUMAS.pdf	30 octets
Laurent LACLARE.pdf	30 octets
Logan BARBEAU.pdf	30 octets
Louis CRAMPETTE.pdf	30 octets
Lydie GUITIERE.pdf	30 octets
Madeleine TREMBLIER.pdf	30 octets
Maëva VIAUD.pdf	30 octets

Pétition

Trop c'est trop !

Nous riverains, promeneurs et pêcheurs de l'anse de Fouras et de la baie d'Yves avons été informés qu'un projet de décret du Ministre de la Transition Écologique est à l'étude, dans le cadre de l'extension de la « Réserve Naturelle Nationale de la Baie et du Marais d'Yves », pour interdire l'accès à l'estran et à la mer sur la baie d'Yves et l'anse de Fouras !

Ces parties du littoral sont pour nous un espace de liberté où, avec nos familles, nous avons l'habitude de nous baigner, d'aller nous promener, de pêcher et de nous détendre dès que le temps nous le permet.

Cette interdiction confirme ce que certains d'entre nous craignaient lors de la création du Parc Marin, c'est-à-dire la restriction progressive et excessive de nos libertés au motif par ailleurs respectable de la « protection de la biodiversité » qui sert aujourd'hui d'alibi inacceptable à des dispositions hostiles à toute présence humaine !

Cette fois c'est l'estran qui est visé : ce lieu que la mer recouvre et libère deux fois par jour, donc peu favorable à la nidification et à la sauvegarde des juvéniles qui à priori se fait à l'intérieur des terres, qui a toujours été libre d'accès, deviendrait aussi interdit ! Quelle étape suivante ?

Nous avons, depuis très longtemps et sans l'aide d'« experts », su respecter et préserver la biodiversité de nos espaces côtiers qui, grâce à nos anciens, sont aujourd'hui des lieux que l'on nous envie.

Nous ne voulons pas que nos côtes et nos plages deviennent des lieux interdits et confisqués au profit des « scientifiques » et des gardes qui demain pourront seuls s'y promener.

La loi oblige les riverains à laisser libre de circulation sur leurs propriétés privées un sentier dit "chemin des douaniers" permettant au public de longer l'estran à pied sec.

Nous voulons conserver le libre accès pour tous sur tout l'estran et le littoral !


Nom : A. MAGNOU Prénom : KIKI

Adresse : 47 AV. d'Angoulême

Mail : chestel

Téléphone :

Signature :



Destinataires : copie à secretaire@carrelets-charentais.com

et de Charente-Maritime à l'adresse : pref-envir-pref17@charente-maritime.gouv.fr

de d'Yves à l'adresse : mairie-yves@wanadoo.fr

de Fouras à l'adresse : mairie@fouras-les-bains.fr

Mail, objet du mail : « Projet d'extension de la RNN Yves - Enquête publique »

Projet d'extension de la « Réserve Naturelle Nationale de la Baie et du Marais d'Yves »

Enquête publique du 16 novembre au 16 décembre 2021

Pétition

Trop c'est trop !

Nous riverains, promeneurs et pêcheurs de l'anse de Fouras et de la baie d'Yves avons été informés qu'un projet de décret du Ministre de la Transition Écologique est à l'étude, dans le cadre de l'extension de la « Réserve Naturelle Nationale de la Baie et du Marais d'Yves », pour interdire l'accès à l'estran et à la mer sur la baie d'Yves et l'anse de Fouras !

Ces parties du littoral sont pour nous un espace de liberté où, avec nos familles, nous avons l'habitude de nous baigner, d'aller nous promener, de pêcher et de nous détendre dès que le temps nous le permet.

Cette interdiction confirme ce que certains d'entre nous craignaient lors de la création du Parc Marin, c'est-à-dire la restriction progressive et excessive de nos libertés au motif par ailleurs respectable de la « protection de la biodiversité » qui sert aujourd'hui d'alibi inacceptable à des dispositions hostiles à toute présence humaine !

Cette fois c'est l'estran qui est visé : ce lieu que la mer recouvre et libère deux fois par jour donc peu favorable à la nidification et à la sauvegarde des juvéniles qui à priori se fait à l'intérieur des terres, qui a toujours été libre d'accès, deviendrait aussi interdit ! Quelle sera l'étape suivante ?

Nous avons, depuis très longtemps et sans l'aide d'« experts », su respecter et préserver la biodiversité de nos espaces côtiers qui, grâce à nos anciens, sont aujourd'hui des lieux que l'on nous envie.

Nous ne voulons pas que nos côtes et nos plages deviennent des lieux interdits et confisqués au profit des « scientifiques » et des gardes qui demain pourront seuls s'y promener.

La loi oblige les riverains à laisser libre de circulation sur leurs propriétés privées un sentier dit "chemin des douaniers" permettant au public de longer l'estran à pied sec.

Nous demandons que la limite de la partie maritime de la réserve soit arrêtée à au moins 100 m du trait de côte.

Nous voulons conserver le libre accès pour tous sur tout l'estran et le littoral !

Nom : RAYE Prénom : Laurence

Adresse : 53 Rue Henri Rochefort

Mail :

Téléphone : 05 46 44 06 66

Signature :

Destinataires :

Préfet de Charente-Maritime à l'adresse : pref-envir-pref17@charente-maritime.gouv.fr

Mairie d'Yves à l'adresse : mairie-yves@wanadoo.fr

Mairie de Fouras à l'adresse : mairie@fouras-les-bains.fr

Par mail, objet du mail : « Projet d'extension de la RNN Yves - Enquête publique »

Copie à secretaire@carrelets-charentais.com

Pétition

Trop c'est trop !

Nous riverains, promeneurs et pêcheurs de l'anse de Fouras et de la baie d'Yves avons été informés qu'un projet de décret du Ministre de la Transition Écologique est à l'étude, dans le cadre de l'extension de la « Réserve Naturelle Nationale de la Baie et du Marais d'Yves », pour interdire l'accès à l'estran et à la mer sur la baie d'Yves et l'anse de Fouras !

Ces parties du littoral sont pour nous un espace de liberté où, avec nos familles, nous avons l'habitude de nous baigner, d'aller nous promener, de pêcher et de nous détendre dès que le temps nous le permet.

Cette interdiction confirme ce que certains d'entre nous craignaient lors de la création du Parc Marin, c'est-à-dire la restriction progressive et excessive de nos libertés au motif par ailleurs respectable de la « protection de la biodiversité » qui sert aujourd'hui d'alibi inacceptable à des dispositions hostiles à toute présence humaine !

Cette fois c'est l'estran qui est visé : ce lieu que la mer recouvre et libère deux fois par jour, donc peu favorable à la nidification et à la sauvegarde des juvéniles qui à priori se fait à l'intérieur des terres, qui a toujours été libre d'accès, deviendrait aussi interdit ! Quelle ! l'étape suivante ?

Nous avons, depuis très longtemps et sans l'aide d'« experts », su respecter et préserver la biodiversité de nos espaces côtiers qui, grâce à nos anciens, sont aujourd'hui des lieux que l'on nous envie.

Nous ne voulons pas que nos côtes et nos plages deviennent des lieux interdits et confisqués au profit des « scientifiques » et des gardes qui demain pourront seuls s'y promener.

La loi oblige les riverains à laisser libre de circulation sur leurs propriétés privées un sentier dit "chemin des douaniers" permettant au public de longer l'estran à pied sec

Nous voulons conserver le libre accès pour tous sur tout l'estran et le littoral !

Nom : BRECA Prénom : Laurent

Adresse : M. M. rue des Tilleuls 17340 YVES

Email : L. Laurent@hotpmail.fr

Téléphone : 06 43 35 60 81

Signature :

Destinataires : copie à secretaire@carrelets-charentais.com

et de Charente-Maritime à l'adresse : pref-envir-pref17@charente-maritime.gouv.fr

de d'Yves à l'adresse : mairie-yves@wanadoo.fr

de Fouras à l'adresse : mairie@fouras-les-bains.fr

Mail, objet du mail : « Projet d'extension de la RNN Yves - Enquête publique »

Projet d'extension de la « Réserve Naturelle Nationale de la Baie et du Marais d'Yves »

Enquête publique du 16 novembre au 16 décembre 2021

Pétition

Trop c'est trop !

Nous riverains, promeneurs et pêcheurs de l'anse de Fouras et de la baie d'Yves avons été informés qu'un projet de décret du Ministre de la Transition Écologique est à l'étude, dans le cadre de l'extension de la « Réserve Naturelle Nationale de la Baie et du Marais d'Yves », pour interdire l'accès à l'estran et à la mer sur la baie d'Yves et l'anse de Fouras !

Ces parties du littoral sont pour nous un espace de liberté où, avec nos familles, nous avons l'habitude de nous baigner, d'aller nous promener, de pêcher et de nous détendre dès que le temps nous le permet.

Cette interdiction confirme ce que certains d'entre nous craignaient lors de la création du Parc Marin, c'est-à-dire la restriction progressive et excessive de nos libertés au motif par ailleurs respectable de la « protection de la biodiversité » qui sert aujourd'hui d'alibi inacceptable à des dispositions hostiles à toute présence humaine !

Cette fois c'est l'estran qui est visé : ce lieu que la mer recouvre et libère deux fois par jour donc peu favorable à la nidification et à la sauvegarde des juvéniles qui à priori se fait à l'intérieur des terres, qui a toujours été libre d'accès, deviendrait aussi interdit ! Quelle sera l'étape suivante ?

Nous avons, depuis très longtemps et sans l'aide d'« experts », su respecter et préserver la biodiversité de nos espaces côtiers qui, grâce à nos anciens, sont aujourd'hui des lieux que l'on nous envie.

Nous ne voulons pas que nos côtes et nos plages deviennent des lieux interdits et confisqués au profit des « scientifiques » et des gardes qui demain pourront seuls s'y promener.

La loi oblige les riverains à laisser libre de circulation sur leurs propriétés privées un sentier dit "chemin des douaniers" permettant au public de longer l'estran à pied sec.

Nous voulons conserver le libre accès pour tous sur tout l'estran et le littoral !


Nom : D.U.A.S. Prénom : Laurent

Adresse : 8 Allée de la Turbine ST Laurent de la Prée

Mail :

Téléphone : 06.03.16.30.70

Signature :



Destinataires : copie à secretaire@carrelets-charentais.com

Préfet de Charente-Maritime à l'adresse : pref-envir-pref17@charente-maritime.gouv.fr

Mairie d'Yves à l'adresse : mairie-yves@wanadoo.fr

Mairie de Fouras à l'adresse : mairie@fouras-les-bains.fr

Par mail, objet du mail : « Projet d'extension de la RNN Yves - Enquête publique »



Projet d'extension de la « Réserve Naturelle Nationale de la Baie et du Marais d'Yves »

Enquête publique du 16 novembre au 16 décembre 2021

Pétition

Trop c'est trop !

Nous riverains, promeneurs et pêcheurs de l'anse de Fouras et de la baie d'Yves avons été informés qu'un projet de décret du Ministre de la Transition Écologique est à l'étude, dans le cadre de l'extension de la « Réserve Naturelle Nationale de la Baie et du Marais d'Yves », pour interdire l'accès à l'estran et à la mer sur la baie d'Yves et l'anse de Fouras !

Ces parties du littoral sont pour nous un espace de liberté où, avec nos familles, nous avons l'habitude de nous baigner, d'aller nous promener, de pêcher et de nous détendre dès que le temps nous le permet.

Cette interdiction confirme ce que certains d'entre nous craignaient lors de la création du Parc Marin, c'est-à-dire la restriction progressive et excessive de nos libertés au motif par ailleurs respectable de la « protection de la biodiversité » qui sert aujourd'hui d'alibi inacceptable à des dispositions hostiles à toute présence humaine !

Cette fois c'est l'estran qui est visé : ce lieu que la mer recouvre et libère deux fois par jour donc peu favorable à la nidification et à la sauvegarde des juvéniles qui à priori se fait à l'intérieur des terres, qui a toujours été libre d'accès, deviendrait aussi interdit ! Quelle sera l'étape suivante ?

Nous avons, depuis très longtemps et sans l'aide d'« experts », su respecter et préserver la biodiversité de nos espaces côtiers qui, grâce à nos anciens, sont aujourd'hui des lieux que l'on nous envie.

Nous ne voulons pas que nos côtes et nos plages deviennent des lieux interdits et confisqués au profit des « scientifiques » et des gardes qui demain pourront seuls s'y promener.

La loi oblige les riverains à laisser libre de circulation sur leurs propriétés privées un sentier dit "chemin des douaniers" permettant au public de longer l'estran à pied sec.

Nous voulons conserver le libre accès pour tous sur tout l'estran et le littoral !


Nom : LACLAIRE..... Prénom : LAURENT.....

Adresse : LIEUX D'INTERET RENÉ SEGUIN 17430 SAINT-HIPPOLYTE

Mail :

Téléphone :

Signature :



Destinataires : copie à secretaire@carrelets-charentais.com

Préfet de Charente-Maritime à l'adresse : pref-envir-pref17@charente-maritime.gouv.fr

Mairie d'Yves à l'adresse : mairie-yves@wanadoo.fr

Mairie de Fouras à l'adresse : mairie@fouras-les-bains.fr

Par mail, objet du mail : « Projet d'extension de la RNN Yves - Enquête publique »

Projet d'extension de la « Réserve Naturelle Nationale de la Baie et du Marais d'Yves »

Enquête publique du 16 novembre au 16 décembre 2021

Pétition

Trop c'est trop !

Nous riverains, promeneurs et pêcheurs de l'anse de Fouras et de la baie d'Yves avons été informés qu'un projet de décret du Ministre de la Transition Écologique est à l'étude, dans le cadre de l'extension de la « Réserve Naturelle Nationale de la Baie et du Marais d'Yves » pour interdire l'accès à l'estran et à la mer sur la baie d'Yves et l'anse de Fouras !

Ces parties du littoral sont pour nous un espace de liberté où, avec nos familles, nous avons l'habitude de nous baigner, d'aller nous promener, de pêcher et de nous détendre dès que le temps nous le permet.

Cette interdiction confirme ce que certains d'entre nous craignaient lors de la création du Parc Marin, c'est-à-dire la restriction progressive et excessive de nos libertés au motif par ailleurs respectable de la « protection de la biodiversité » qui sert aujourd'hui d'alibi inacceptable à des dispositions hostiles à toute présence humaine !

Cette fois c'est l'estran qui est visé : ce lieu que la mer recouvre et libère deux fois par jour donc peu favorable à la nidification et à la sauvegarde des juvéniles qui à priori se fait à l'intérieur des terres, qui a toujours été libre d'accès, deviendrait aussi interdit ! Quelle sera l'étape suivante ?

Nous avons, depuis très longtemps et sans l'aide d'« experts », su respecter et préserver la biodiversité de nos espaces côtiers qui, grâce à nos anciens, sont aujourd'hui des lieux que l'on nous envie.

Nous ne voulons pas que nos côtes et nos plages deviennent des lieux interdits et confisqués au profit des « scientifiques » et des gardes qui demain pourront seuls s'y promener.

La loi oblige les riverains à laisser libre de circulation sur leurs propriétés privées un sentier dit "chemin des douaniers" permettant au public de longer l'estran à pied sec.

Nous voulons conserver le libre accès pour tous sur tout l'estran et le littoral !

Nom : Bertheau..... Prénom : Léon.....

Adresse : 8 Impasse Sordani.....

Mail : Leon.....

Téléphone :

Signature :



Destinataires : copie à secretaire@carrelets-charentais.com

Préfet de Charente-Maritime à l'adresse : pref-envir-pref17@charente-maritime.gouv.fr

Mairie d'Yves à l'adresse : mairie-yves@wanadoo.fr

Mairie de Fouras à l'adresse : mairie@fouras-les-bains.fr

Par mail, objet du mail : « Projet d'extension de la RNN Yves - Enquête publique »

Projet d'extension de la « Réserve Naturelle Nationale de la Baie et du Marais d'Yves »

Enquête publique du 16 novembre au 16 décembre 2021

Pétition

Trop c'est trop !

Nous riverains, promeneurs et pêcheurs de l'anse de Fouras et de la baie d'Yves avons été informés qu'un projet de décret du Ministre de la Transition Écologique est à l'étude, dans le cadre de l'extension de la « Réserve Naturelle Nationale de la Baie et du Marais d'Yves », pour interdire l'accès à l'estran et à la mer sur la baie d'Yves et l'anse de Fouras !

Ces parties du littoral sont pour nous un espace de liberté où, avec nos familles, nous avons l'habitude de nous baigner, d'aller nous promener, de pêcher et de nous détendre dès que le temps nous le permet.

Cette interdiction confirme ce que certains d'entre nous craignaient lors de la création du Parc Marin, c'est-à-dire la restriction progressive et excessive de nos libertés au motif par ailleurs respectable de la « protection de la biodiversité » qui sert aujourd'hui d'alibi inacceptable à des dispositions hostiles à toute présence humaine !

Cette fois c'est l'estran qui est visé : ce lieu que la mer recouvre et libère deux fois par jour donc peu favorable à la nidification et à la sauvegarde des juvéniles qui à priori se fait à l'intérieur des terres, qui a toujours été libre d'accès, deviendrait aussi interdit ! Quelle sera l'étape suivante ?

Nous avons, depuis très longtemps et sans l'aide d'« experts », su respecter et préserver la biodiversité de nos espaces côtiers qui, grâce à nos anciens, sont aujourd'hui des lieux que l'on nous envie.

Nous ne voulons pas que nos côtes et nos plages deviennent des lieux interdits et confisqués au profit des « scientifiques » et des gardes qui demain pourront seuls s'y promener.

La loi oblige les riverains à laisser libre de circulation sur leurs propriétés privées un sentier dit "chemin des douaniers" permettant au public de longer l'estran à pied sec.

Nous voulons conserver le libre accès pour tous sur tout l'estran et le littoral !


Nom : Crampe..... Prénom : Louis.....

Adresse : 23 imp. des Bernardaux 17300 Fouras.....

Mail : louis.crampe@gmail.com.....

Téléphone : 06 46 46 46 46.....

Signature :



Destinataires : copie à secretaire@carrelets-charentais.com

Préfet de Charente-Maritime à l'adresse : pref-envir-pref17@charente-maritime.gouv.fr

Mairie d'Yves à l'adresse : mairie-yves@wanadoo.fr

Mairie de Fouras à l'adresse : mairie@fouras-les-bains.fr

Par mail, objet du mail : « Projet d'extension de la RNN Yves - Enquête publique »

Projet d'extension de la « Réserve Naturelle Nationale de la Baie et du Marais d'Yves »

Enquête publique du 16 novembre au 16 décembre 2021

Pétition

Trop c'est trop !

Nous riverains, promeneurs et pêcheurs de l'anse de Fouras et de la baie d'Yves avons été informés qu'un projet de décret du Ministre de la Transition Écologique est à l'étude, dans le cadre de l'extension de la « Réserve Naturelle Nationale de la Baie et du Marais d'Yves », pour interdire l'accès à l'estran et à la mer sur la baie d'Yves et l'anse de Fouras !

Ces parties du littoral sont pour nous un espace de liberté où, avec nos familles, nous avons l'habitude de nous baigner, d'aller nous promener, de pêcher et de nous détendre dès que le temps nous le permet.

Cette interdiction confirme ce que certains d'entre nous craignaient lors de la création d'un Parc Marin, c'est-à-dire la restriction progressive et excessive de nos libertés au motif pourtant respectable de la « protection de la biodiversité » qui sert aujourd'hui d'alibi inacceptable à des dispositions hostiles à toute présence humaine !

Cette fois c'est l'estran qui est visé : ce lieu que la mer recouvre et libère deux fois par an, donc peu favorable à la nidification et à la sauvegarde des juvéniles qui à priori se fait à l'intérieur des terres, qui a toujours été libre d'accès, deviendrait aussi interdit ! Quelle l'étape suivante ?

Nous avons, depuis très longtemps et sans l'aide d'« experts », su respecter et préserver la biodiversité de nos espaces côtiers qui, grâce à nos anciens, sont aujourd'hui des lieux que l'on nous envie.

Nous ne voulons pas que nos côtes et nos plages deviennent des lieux interdits et confisqués au profit des « scientifiques » et des gardes qui demain pourront seuls s'y promener.

La loi oblige les riverains à laisser libre de circulation sur leurs propriétés privées un sentier dit "chemin des douaniers" permettant au public de longer l'estran à pied se

Nous voulons conserver le libre accès pour tous sur tout l'estran et le littoral !

Nom : Gautier Prénom : Jacques

Adresse : 18 Rue des Bourlis 17450 Fouras

Mail :

Téléphone :

Signature :

Destinataires : copie à secretaire@carrelets-charentais.com

Préfet de Charente-Maritime à l'adresse : pref-envir-pref17@charente-maritime.gouv.fr

Mairie d'Yves à l'adresse : mairie-yves@wanadoo.fr

Mairie de Fouras à l'adresse : mairie@fouras-les-bains.fr

Objet du mail : « Projet d'extension de la RNN Yves - Enquête publique »

Projet d'extension de la « Réserve Naturelle Nationale de la Baie et du Marais d'Yves »

Enquête publique du 16 novembre au 16 décembre 2021

Pétition

Trop c'est trop !

Nous riverains, promeneurs et pêcheurs de l'anse de Fouras et de la baie d'Yves avons été informés qu'un projet de décret du Ministre de la Transition Écologique est à l'étude, dans le cadre de l'extension de la « Réserve Naturelle Nationale de la Baie et du Marais d'Yves », pour interdire l'accès à l'estran et à la mer sur la baie d'Yves et l'anse de Fouras !

Ces parties du littoral sont pour nous un espace de liberté où, avec nos familles, nous avons l'habitude de nous baigner, d'aller nous promener, de pêcher et de nous détendre dès que le temps nous le permet.

Cette interdiction confirme ce que certains d'entre nous craignaient lors de la création du Parc Marin, c'est-à-dire la restriction progressive et excessive de nos libertés au motif par ailleurs respectable de la « protection de la biodiversité » qui sert aujourd'hui d'alibi inacceptable à des dispositions hostiles à toute présence humaine !

Cette fois c'est l'estran qui est visé : ce lieu que la mer recouvre et libère deux fois par jour donc peu favorable à la nidification et à la sauvegarde des juvéniles qui à priori se fait à l'intérieur des terres, qui a toujours été libre d'accès, deviendrait aussi interdit ! Quelle sera l'étape suivante ?

Nous avons, depuis très longtemps et sans l'aide d'« experts », su respecter et préserver la biodiversité de nos espaces côtiers qui, grâce à nos anciens, sont aujourd'hui des lieux que l'on nous envie.

Nous ne voulons pas que nos côtes et nos plages deviennent des lieux interdits et confisqués au profit des « scientifiques » et des gardes qui demain pourront seuls s'y promener.

La loi oblige les riverains à laisser libre de circulation sur leurs propriétés privées un sentier dit "chemin des douaniers" permettant au public de longer l'estran à pied sec.

Nous voulons conserver le libre accès pour tous sur tout l'estran et le littoral !


Nom : TREMBLIER..... Prénom : Madeline.....

Adresse : 9 rue des Gallardières 17430 St Hippolyte

Mail :

Téléphone :

Signature :



Destinataires : copie à secretaire@carrelets-charentais.com

Préfet de Charente-Maritime à l'adresse : pref-envir-pref17@charente-maritime.gouv.fr

Mairie d'Yves à l'adresse : mairie-yves@wanadoo.fr

Mairie de Fouras à l'adresse : mairie@fouras-les-bains.fr

Par mail, objet du mail : « Projet d'extension de la RNN Yves - Enquête publique »

Projet d'extension de la « Réserve Naturelle Nationale de la Baie et du Marais d'Yves »

Enquête publique du 16 novembre au 16 décembre 2021

Pétition

Trop c'est trop !

Nous riverains, promeneurs et pêcheurs de l'anse de Fouras et de la baie d'Yves avons été informés qu'un projet de décret du Ministre de la Transition Écologique est à l'étude, dans le cadre de l'extension de la « Réserve Naturelle Nationale de la Baie et du Marais d'Yves », pour interdire l'accès à l'estran et à la mer sur la baie d'Yves et l'anse de Fouras !

Ces parties du littoral sont pour nous un espace de liberté où, avec nos familles, nous avons l'habitude de nous baigner, d'aller nous promener, de pêcher et de nous détendre dès que le temps nous le permet.

Cette interdiction confirme ce que certains d'entre nous craignaient lors de la création du Parc Marin, c'est-à-dire la restriction progressive et excessive de nos libertés au motif par ailleurs respectable de la « protection de la biodiversité » qui sert aujourd'hui d'alibi inacceptable à des dispositions hostiles à toute présence humaine !

Cette fois c'est l'estran qui est visé : ce lieu que la mer recouvre et libère deux fois par jour donc peu favorable à la nidification et à la sauvegarde des juvéniles qui à priori se fait à l'intérieur des terres, qui a toujours été libre d'accès, deviendrait aussi interdit ! Quelle sera l'étape suivante ?

Nous avons, depuis très longtemps et sans l'aide d'« experts », su respecter et préserver la biodiversité de nos espaces côtiers qui, grâce à nos anciens, sont aujourd'hui des lieux que l'on nous envie.

Nous ne voulons pas que nos côtes et nos plages deviennent des lieux interdits et confisqués au profit des « scientifiques » et des gardes qui demain pourront seuls s'y promener.

La loi oblige les riverains à laisser libre de circulation sur leurs propriétés privées un sentier dit "chemin des douaniers" permettant au public de longer l'estran à pied sec.

Nous voulons conserver le libre accès pour tous sur tout l'estran et le littoral !


Nom : Viaud Prénom : Nicolas

Adresse : 36A chemin de la Séguinière, 17250, Port l'Abbe d'Arnoult

Mail : m.viaud345@laposte.net

Téléphone : 06.99.64.58.70

Signature :



Destinataires : copie à secretaire@carrelets-charentais.com

Préfet de Charente-Maritime à l'adresse : pref-envir-pref17@charente-maritime.gouv.fr

Mairie d'Yves à l'adresse : mairie-yves@wanadoo.fr

Mairie de Fouras à l'adresse : mairie@fouras-les-bains.fr

Par mail, objet du mail : « Projet d'extension de la RNN Yves - Enquête publique »

Sujet : [INTERNET] Je suis contre le projet d'extension de la RNN d'Yves gérée par la LPO

De : <servicecial@dulong.fr>

Date : 16/12/2021 22:07

Pour : <pref-envir-pref17@charente-maritime.gouv.fr>

Copie à : <asso.def.anse.fouras@gmail.com>

Bonjour,

Je suis contre le projet d'extension de la RNN d'Yves gérée par la LPO

En effet il faut y conserver la liberté de chasse qui est de plus en plus menacée en France. Il est anormal de restreindre ainsi les libertés des chasseurs qui eux gèrent au mieux en bonne fraternité les territoires de chasse avec bon sens.

En d'autres termes la liberté de chasser, l'égalité de considération de l'intérêt des chasseurs face aux tenants de ce projet aberrant et pharaonique, et la vraie fraternité des chasseurs sont 3 façons de vivre en société menacés par ce projet porté par des idéologies néfastes pour le pays !

Il sera facile ensuite d'effacer ces 3 valeurs républicaines des frontispices, et des en-têtes de lettre !

Cordialement,

Christian Godron

Sujet : [INTERNET] Projet d'extension de la Réserve Naturelle Nationale de la Baie et du Marais d'Yves - Enquête publique - 16/12, 22h00

De : "Jean-Charles KOENIG" <Jean-Charles.Koenig@laposte.net>

Date : 16/12/2021 22:02

Pour : <pref-envir-pref17@charente-maritime.gouv.fr>

Copie à : "ROBLIN Didier" <mairie-yves@wanadoo.fr>, "COIRIER Daniel" <mairie@fouras-les-bains.fr>

— Pièces jointes : —

Jean-Louis LACELLERIE.pdf	30 octets
Jean-Louis SAVARIT.pdf	30 octets
Jean-Luc BOURREAU.pdf	30 octets
Jean-Luc MICAUT.pdf	30 octets
Jean-Rémy ARDOUIN.pdf	30 octets
Jenifer RENARD.pdf	30 octets
Joël DUMAS.pdf	30 octets
Joël GOUL.pdf	30 octets
Jordan TEXIER.pdf	30 octets
Joyce SAVARIT.pdf	30 octets

Trop c'est trop !

Nous riverains, promeneurs et pêcheurs de l'anse de Fouras et de la baie d'Yves avons été informés qu'un projet de décret du Ministre de la Transition Écologique est à l'étude, dans le cadre de l'extension de la « Réserve Naturelle Nationale de la Baie et du Marais d'Yves », pour interdire l'accès à l'estran et à la mer sur la baie d'Yves et l'anse de Fouras !

Ces parties du littoral sont pour nous un espace de liberté où, avec nos familles, nous avons l'habitude de nous baigner, d'aller nous promener, de pêcher et de nous détendre dès que le temps nous le permet.

Cette interdiction confirme ce que certains d'entre nous craignaient lors de la création d'un Parc Marin, c'est-à-dire la restriction progressive et excessive de nos libertés au motif par ailleurs respectable de la « protection de la biodiversité » qui sert aujourd'hui d'alibi inacceptable à des dispositions hostiles à toute présence humaine !

Cette fois c'est l'estran qui est visé : ce lieu que la mer recouvre et libère deux fois par jour, donc peu favorable à la nidification et à la sauvegarde des juvéniles qui à priori se fait à l'intérieur des terres, qui a toujours été libre d'accès, deviendrait aussi interdit ! Quelle l'étape suivante ?

Nous avons, depuis très longtemps et sans l'aide d'« experts », su respecter et préserver la biodiversité de nos espaces côtiers qui, grâce à nos anciens, sont aujourd'hui des lieux que l'on nous envie.

Nous ne voulons pas que nos côtes et nos plages deviennent des lieux interdits et confisqués au profit des « scientifiques » et des gardes qui demain pourront seuls s'y promener.


La loi oblige les riverains à laisser libre de circulation sur leurs propriétés privées un sentier dit « chemin des douaniers » permettant au public de longer l'estran à pied sec.

Nous voulons conserver le libre accès pour tous, sur tout l'estran et le littoral !

Nom : Lacelle Prénom : Jean Louis
 Adresse : 21 le Vagier de la Ragotterie 51101
 Mail :

Téléphone : 05 46 56 16 54

Signature :



Destinataires : copie à secretaire@carrelets-charentais.com

et de Charente-Maritime à l'adresse : pref-envir-pref17@charente-maritime.gouv.fr

de d'Yves à l'adresse : mairie-yves@wanadoo.fr

de Fouras à l'adresse : mairie@fouras-les-bains.fr

Mail, objet du mail : « Projet d'extension de la RNN Yves - Enquête publique »

Enquête publique du 16 novembre au 16 décembre 2021

Pétition

Trop c'est trop !

Nous riverains, promeneurs et pêcheurs de l'anse de Fouras et de la baie d'Yves avons été informés qu'un projet de décret du Ministre de la Transition Écologique est à l'étude, dans le cadre de l'extension de la « Réserve Naturelle Nationale de la Baie et du Marais d'Yves », pour interdire l'accès à l'estran et à la mer sur la baie d'Yves et l'anse de Fouras !

Ces parties du littoral sont pour nous un espace de liberté où, avec nos familles, nous avons l'habitude de nous baigner, d'aller nous promener, de pêcher et de nous détendre dès que le temps nous le permet.

Cette interdiction confirme ce que certains d'entre nous craignaient lors de la création du Parc Marin, c'est-à-dire la restriction progressive et excessive de nos libertés au motif par ailleurs respectable de la « protection de la biodiversité » qui sert aujourd'hui d'alibi inacceptable à des dispositions hostiles à toute présence humaine !

Cette fois c'est l'estran qui est visé : ce lieu que la mer recouvre et libère deux fois par jour donc peu favorable à la nidification et à la sauvegarde des juvéniles qui a priori se fait à l'intérieur des terres, qui a toujours été libre d'accès, deviendrait aussi interdit ! Quelle sera l'étape suivante ?

Nous avons, depuis très longtemps et sans l'aide d'« experts », su respecter et préserver la biodiversité de nos espaces côtiers qui, grâce à nos anciens, sont aujourd'hui des lieux que l'on nous envie.

Nous ne voulons pas que nos côtes et nos plages deviennent des lieux interdits et confisqués au profit des « scientifiques » et des gardes qui demain pourront seuls s'y promener.

La loi oblige les riverains à laisser libre de circulation sur leurs propriétés privées un sentier dit « chemin des douaniers » permettant au public de longer l'estran à pied sec.

Nous voulons conserver le libre accès pour tous sur tout l'estran et le littoral !


Nom : S. A. V. A. R. I. T...... Prénom : SEAW. I. C. A. M......

Adresse : 15 rue des Nouettes Le Hamulet Yves 17340.....

Mail : antixan.ducourt@gmail.com.....

Téléphone : 06.23.54.14.40.....

Signature :



Destinataires : copie à secretaire@carrelets-charentais.com

Préfet de Charente-Maritime à l'adresse : pref-envir-pref17@charente-maritime.gouv.fr

Mairie d'Yves à l'adresse : mairie-yves@wanadoo.fr

Mairie de Fouras à l'adresse : mairie@fouras-les-bains.fr

Par mail, objet du mail : « Projet d'extension de la RNN Yves - Enquête publique »

Projet d'extension de la « Réserve Naturelle Nationale de la Baie et du Marais d'Yves »

Enquête publique du 16 novembre au 16 décembre 2021

Pétition

Trop c'est trop !

Nous riverains, promeneurs et pêcheurs de l'anse de Fouras et de la baie d'Yves avons été informés qu'un projet de décret du Ministre de la Transition Écologique est à l'étude, dans le cadre de l'extension de la « Réserve Naturelle Nationale de la Baie et du Marais d'Yves », pour interdire l'accès à l'estran et à la mer sur la baie d'Yves et l'anse de Fouras !

Ces parties du littoral sont pour nous un espace de liberté où, avec nos familles, nous avons l'habitude de nous baigner, d'aller nous promener, de pêcher et de nous détendre dès que le temps nous le permet.

Cette interdiction confirme ce que certains d'entre nous craignaient lors de la création du Parc Marin, c'est-à-dire la restriction progressive et excessive de nos libertés au motif par ailleurs respectable de la « protection de la biodiversité » qui sert aujourd'hui d'alibi inacceptable à des dispositions hostiles à toute présence humaine !

Cette fois c'est l'estran qui est visé : ce lieu que la mer recouvre et libère deux fois par jour donc peu favorable à la nidification et à la sauvegarde des juvéniles qui à priori se fait à l'intérieur des terres, qui a toujours été libre d'accès, deviendrait aussi interdit ! Quelle sera l'étape suivante ?

Nous avons, depuis très longtemps et sans l'aide d'« experts », su respecter et préserver la biodiversité de nos espaces côtiers qui, grâce à nos anciens, sont aujourd'hui des lieux que l'on nous envie.

Nous ne voulons pas que nos côtes et nos plages deviennent des lieux interdits et confisqués au profit des « scientifiques » et des gardes qui demain pourront seuls s'y promener.

La loi oblige les riverains à laisser libre de circulation sur leurs propriétés privées un sentier dit "chemin des douaniers" permettant au public de longer l'estran à pied sec.

Nous voulons conserver le libre accès pour tous sur tout l'estran et le littoral !


Nom : BOURREAU..... Prénom : Jean-Luc.....

Adresse : 20^{te} des Champs Rouges 1710 CRAN-CHABR

Mail : Catherine.bureau@wanadoo.fr

Téléphone : 06.76.85.29.38.....

Signature :



Destinataires : copie à secretaire@carrelets-charentais.com

Préfet de Charente-Maritime à l'adresse : pref-envir-pref17@charente-maritime.gouv.fr

Mairie d'Yves à l'adresse : mairie-yves@wanadoo.fr

Mairie de Fouras à l'adresse : mairie@fouras-les-bains.fr

Par mail, objet du mail : « Projet d'extension de la RNN Yves - Enquête publique »

Projet d'extension de la « Réserve Naturelle Nationale de la Baie et du Marais d'Yves »

Enquête publique du 16 novembre au 16 décembre 2021

Pétition

Trop c'est trop !

Nous riverains, promeneurs et pêcheurs de l'anse de Fouras et de la baie d'Yves avons été informés qu'un projet de décret du Ministre de la Transition Écologique est à l'étude, dans le cadre de l'extension de la « Réserve Naturelle Nationale de la Baie et du Marais d'Yves », pour interdire l'accès à l'estran et à la mer sur la baie d'Yves et l'anse de Fouras !

Ces parties du littoral sont pour nous un espace de liberté où, avec nos familles, nous avons l'habitude de nous baigner, d'aller nous promener, de pêcher et de nous détendre dès que le temps nous le permet.

Cette interdiction confirme ce que certains d'entre nous craignaient lors de la création d'Parc Marin, c'est-à-dire la restriction progressive et excessive de nos libertés au motif p ailleurs respectable de la « protection de la biodiversité » qui sert aujourd'hui d'alibi inacceptable à des dispositions hostiles à toute présence humaine !

Cette fois c'est l'estran qui est visé : ce lieu que la mer recouvre et libère deux fois par donc peu favorable à la nidification et à la sauvegarde des juvéniles qui à priori se fait l'intérieur des terres, qui a toujours été libre d'accès, deviendrait aussi interdit ! Quelle l'étape suivante ?

Nous avons, depuis très longtemps et sans l'aide d'« experts », su respecter et préserver biodiversité de nos espaces côtiers qui, grâce à nos anciens, sont aujourd'hui des lie que l'on nous envie.

Nous ne voulons pas que nos côtes et nos plages deviennent des lieux interdits et confisqués au profit des « scientifiques » et des gardes qui demain pourront seuls s'y promener.

La loi oblige les riverains à laisser libre de circulation sur leurs propriétés privées u sentier dit "chemin des douaniers" permettant au public de longer l'estran à pied se

Nous voulons conserver le libre accès pour tous sur tout l'estran et le littoral !


Nom : MICAUT Prénom : Jean-Pierre

Adresse : 47 Rue Ri-fant de Jumeau-Play

Mail : micaut.jean-pierre@orange.fr

Téléphone : 06.32.22.53.24

Signature :



Destinataires : copie à secretaire@carrelets-charentais.com
Maire de Charente-Maritime à l'adresse : pref-envir-pref17@charente-maritime.gouv.fr
Mairie d'Yves à l'adresse : mairie-yves@wanadoo.fr
Mairie de Fouras à l'adresse : mairie@fouras-les-bains.fr

Objet du mail : « Projet d'extension de la RNN Yves - Enquête publique »

Projet d'extension de la « Réserve Naturelle Nationale de la Baie et du Marais d'Yves »

Enquête publique du 16 novembre au 16 décembre 2021

Pétition

Trop c'est trop !

Nous riverains, promeneurs et pêcheurs de l'anse de Fouras et de la baie d'Yves avons été informés qu'un projet de décret du Ministère de la Transition Écologique est à l'étude, dans le cadre de l'extension de la « Réserve Naturelle Nationale de la Baie et du Marais d'Yves », pour interdire l'accès à l'estran et à la mer sur la baie d'Yves et l'anse de Fouras !

Ces parties du littoral sont pour nous un espace de liberté où, avec nos familles, nous avons l'habitude de nous baigner, d'aller nous promener, de pêcher et de nous détendre dès que le temps nous le permet.

Cette interdiction confirme ce que certains d'entre nous craignaient lors de la création du Parc Marin, c'est-à-dire la restriction progressive et excessive de nos libertés au motif par ailleurs respectable de la « protection de la biodiversité » qui sert aujourd'hui d'alibi inacceptable à des dispositions hostiles à toute présence humaine !

Cette fois c'est l'estran qui est visé : ce lieu que la mer recouvre et libère deux fois par jour donc peu favorable à la nidification et à la sauvegarde des juvéniles qui à priori se fait à l'intérieur des terres, qui a toujours été libre d'accès, deviendrait aussi interdit ! Quelle sera l'étape suivante ?

Nous avons, depuis très longtemps et sans l'aide d'« experts », su respecter et préserver la biodiversité de nos espaces côtiers qui, grâce à nos ancêtres, sont aujourd'hui des lieux que l'on nous envie.

Nous ne voulons pas que nos côtes et nos plages deviennent des lieux interdits et confisqués au profit des « scientifiques » et des gardes qui demain pourront seuls s'y promener.

La loi oblige les riverains à laisser libre de circulation sur leurs propriétés privées un sentier dit « chemin des douaniers » permettant au public de longer l'estran à pied sec.

Nous voulons conserver le libre accès pour tous sur tout l'estran et le littoral !

Nom : ARDOIN Prénom : Jean Rémy

Adresse : 17180 PERIGNY

Mail :

Téléphone :

Signature : 

Destinataires : copie à secretaire@carrelots-charentais.com

Préfet de Charente-Maritime à l'adresse : pref-envlr-pref17@charente-maritime.gouv.fr

Mairie d'Yves à l'adresse : mairie-yves@wanadoo.fr

Mairie de Fouras à l'adresse : mairie@fouras-les-bains.fr

Par mail, objet du mail : « Projet d'extension de la RNN Yves - Enquête publique »

Projet d'extension de la « Réserve Naturelle Nationale de la Baie et du Marais d'Yves »

Enquête publique du 16 novembre au 16 décembre 2021

Pétition

Trop c'est trop !

Nous riverains, promeneurs et pêcheurs de l'anse de Fouras et de la baie d'Yves avons été informés qu'un projet de décret du Ministre de la Transition Écologique est à l'étude, dans le cadre de l'extension de la « Réserve Naturelle Nationale de la Baie et du Marais d'Yves », pour interdire l'accès à l'estran et à la mer sur la baie d'Yves et l'anse de Fouras !

Ces parties du littoral sont pour nous un espace de liberté où, avec nos familles, nous avons l'habitude de nous baigner, d'aller nous promener, de pêcher et de nous détendre que le temps nous le permet.

Cette interdiction confirme ce que certains d'entre nous craignaient lors de la création du Parc Marin, c'est-à-dire la restriction progressive et excessive de nos libertés au motif par ailleurs respectable de la « protection de la biodiversité » qui sert aujourd'hui d'alibi inacceptable à des dispositions hostiles à toute présence humaine !


Cette fois c'est l'estran qui est visé : ce lieu que la mer recouvre et libère deux fois par jour donc peu favorable à la nidification et à la sauvegarde des juvéniles qui a priori se fait à l'intérieur des terres, qui a toujours été libre d'accès, deviendrait aussi interdit ! Quelle sera l'étape suivante ?

Nous avons, depuis très longtemps et sans l'aide d'« experts », su respecter et préserver la biodiversité de nos espaces côtiers qui, grâce à nos anciens, sont aujourd'hui des lieux que l'on nous envie.

Nous ne voulons pas que nos côtes et nos plages deviennent des lieux interdits et confisqués au profit des « scientifiques » et des gardes qui demain pourront seuls s'y promener.

La loi oblige les riverains à laisser libre de circulation sur leurs propriétés privées un sentier dit « chemin des douaniers » permettant au public de longer l'estran à pied sec.

Nous voulons conserver le libre accès pour tous sur tout l'estran et le littoral !

Nom : Remard Prénom : Jennifer
Adresse : 9 rue des fourneaux 17600 Balanzac
Mail : jennifer.remard@laposte.net
Téléphone : 05 35 82 48 35
Signature : 

Destinataires : copie à secretaire@carrelets-charentais.com

Préfet de Charente-Maritime à l'adresse : pref-envir-pref17@charente-maritime.gouv.fr

Mairie d'Yves à l'adresse : mairie-yves@wanadoo.fr

Mairie de Fouras à l'adresse : mairie@fouras-les-bains.fr

Par mail, objet du mail : « Projet d'extension de la RNN Yves - Enquête publique »



Projet d'extension de la « Réserve Naturelle Nationale de la Baie et du Marais d'Yves »

Enquête publique du 16 novembre au 16 décembre 2021

Pétition

Trop c'est trop !

Nous riverains, promeneurs et pêcheurs de l'anse de Fouras et de la baie d'Yves avons été informés qu'un projet de décret du Ministre de la Transition Écologique est à l'étude, dans le cadre de l'extension de la « Réserve Naturelle Nationale de la Baie et du Marais d'Yves », pour interdire l'accès à l'estran et à la mer sur la baie d'Yves et l'anse de Fouras !

Ces parties du littoral sont pour nous un espace de liberté où, avec nos familles, nous avons l'habitude de nous baigner, d'aller nous promener, de pêcher et de nous détendre dès que le temps nous le permet.

Cette interdiction confirme ce que certains d'entre nous craignaient lors de la création d'un Parc Marin, c'est-à-dire la restriction progressive et excessive de nos libertés au motif pourtant respectable de la « protection de la biodiversité » qui sert aujourd'hui d'alibi inacceptable à des dispositions hostiles à toute présence humaine !

Cette fois c'est l'estran qui est visé : ce lieu que la mer recouvre et libère deux fois par marée, donc peu favorable à la nidification et à la sauvegarde des juvéniles qui à priori se fait à l'intérieur des terres, qui a toujours été libre d'accès, deviendrait aussi interdit ! Quelle est l'étape suivante ?

Nous avons, depuis très longtemps et sans l'aide d'« experts », su respecter et préserver la biodiversité de nos espaces côtiers qui, grâce à nos anciens, sont aujourd'hui des lieux que l'on nous envie.

Nous ne voulons pas que nos côtes et nos plages deviennent des lieux interdits et confisqués au profit des « scientifiques » et des gardes qui demain pourront seuls s'y promener.

La loi oblige les riverains à laisser libre de circulation sur leurs propriétés privées un sentier dit "chemin des douaniers" permettant au public de longer l'estran à pied sans gêner.

Nous voulons conserver le libre accès pour tous sur tout l'estran et le littoral !

Nom : B. A. N. B. Prénom : Isabelle

Adresse : 600 Route des Forêts de Charente-Maritime 17650 St Laurent

Mail :

Téléphone : 06 77 88 00 42

Signature :

Destinataires : copie à secretaire@carrelets-charentais.com

Préfet de Charente-Maritime à l'adresse : pref-envir-pref17@charente-maritime.gouv.fr

Mairie d'Yves à l'adresse : mairie-yves@wanadoo.fr

Mairie de Fouras à l'adresse : mairie@fouras-les-bains.fr

Objet du mail : « Projet d'extension de la RNN Yves - Enquête publique »

Pétition

Trop c'est trop !

Nous riverains, promeneurs et pêcheurs de l'anse de Fouras et de la baie d'Yves avons été informés qu'un projet de décret du Ministre de la Transition Écologique est à l'étude, dans le cadre de l'extension de la « Réserve Naturelle Nationale de la Baie et du Marais d'Yves », pour interdire l'accès à l'estran et à la mer sur la baie d'Yves et l'anse de Fouras !

Ces parties du littoral sont pour nous un espace de liberté où, avec nos familles, nous avons l'habitude de nous baigner, d'aller nous promener, de pêcher et de nous détendre dès que le temps nous le permet.

Cette interdiction confirme ce que certains d'entre nous craignaient lors de la création du Parc Marin, c'est-à-dire la restriction progressive et excessive de nos libertés au motif par ailleurs respectable de la « protection de la biodiversité » qui sert aujourd'hui d'alibi inacceptable à des dispositions hostiles à toute présence humaine !

Cette fois c'est l'estran qui est visé : ce lieu que la mer recouvre et libère deux fois par jour, donc peu favorable à la nidification et à la sauvegarde des juvéniles qui à priori se fait à l'intérieur des terres, qui a toujours été libre d'accès, deviendrait aussi interdit ! Quelle est l'étape suivante ?

Nous avons, depuis très longtemps et sans l'aide d'« experts », su respecter et préserver la biodiversité de nos espaces côtiers qui, grâce à nos anciens, sont aujourd'hui des lieux que l'on nous envie.

Nous ne voulons pas que nos côtes et nos plages deviennent des lieux interdits et confisqués au profit des « scientifiques » et des gardes qui demain pourront seuls s'y promener.

La loi oblige les riverains à laisser libre de circulation sur leurs propriétés privées un sentier dit "chemin des douaniers" permettant au public de longer l'estran à pied sec.

Nous voulons conserver le libre accès pour tous sur tout l'estran et le littoral !


Nom : Gorel Prénom : Joël

Adresse : 19 Rue du Champ de Foie

Mail : M.U.R.O.N

Téléphone :

Signature :



Destinataires : copie à secretaire@carrelets-charentais.com

et de Charente-Maritime à l'adresse : pref-envir-pref17@charente-maritime.gouv.fr

de la Baie d'Yves à l'adresse : mairie-yves@wanadoo.fr

de Fouras à l'adresse : mairie@fouras-les-bains.fr

Mail, objet du mail : « Projet d'extension de la RNN Yves - Enquête publique »



IL Y A URGENCE !!



ACCÈS AU BORD DE MER BIEN TÔT DÉFINITIVEMENT INTERDIT DANS LA BAIE D'YVES ET L'ANSE DE FOURAS !

- Nous, les promeneurs, les pêcheurs, les joggeurs, les familles, dans quelques temps (1 an maximum), nous n'aurons plus le droit de faire ce que nous faisons aujourd'hui, ici-même.
- Les hautes autorités de l'état, vont faire passer la zone qui va de la maison de retraite de Fouras au restaurant La Havane aux Bouchois, en revenant le long de la 4 voies jusqu'au Ball-Trap de Fouras, les Valines et la maison de retraite via l'île d'Aix, en Réserve Naturelle Nationale (1300ha).
- De ce fait, interdiction de faire du bateau, de se baigner, de se promener et de promener son chien, de pêcher à pied ou encore d'aller aux pontons situés sur la baie d'Yves, l'anse de Fouras.

La pêche aux pontons, le jogging, la promenade avec son chien. c'est FINI. FINI. FINI !

Venez exprimer votre opposition à ce projet en participant à l'ENQUÊTE PUBLIQUE A LA MAIRIE DE YVES ET DE FOURAS AUX HORAIRES D'OUVERTURE DU 16/11 AU 16/12/2021

VENEZ EN DÉBATTRE
Le 10 décembre 2021 à 18H30
Salle du Ball-Trap de Châtellatou

Association Tous Unis pour la Défense de l'Anse de FOURAS.
TUD.A.F.
Mail : asso.def.anse.fouras@gmail.com
Tel : 06 13 41 92 18



Cette pancarte bientôt sur tout notre littoral

Comme vos masques ne jetez pas cette affiche sur la voie publique

Projet d'extension de la « Réserve Naturelle Nationale de la Baie et du Marais d'Yves »

Enquête publique du 16 novembre au 16 décembre 2021

Pétition

Trop c'est trop !

Nous riverains, promeneurs et pêcheurs de l'anse de Fouras et de la baie d'Yves avons été informés qu'un projet de décret du Ministère de la Transition Ecologique est à l'étude, dans le cadre de l'extension de la « Réserve Naturelle Nationale de la Baie et du Marais d'Yves », pour interdire l'accès à l'estran et à la mer sur la baie d'Yves et l'anse de Fouras !

Ces parties du littoral sont pour nous un espace de liberté où, avec nos familles, nous avons l'habitude de nous baigner, d'aller nous promener, de pêcher et de nous détendre dès que le temps nous le permet.

Cette interdiction confirme ce que certains d'entre nous craignaient lors de la création du Parc Maria, c'est-à-dire la restriction progressive et excessive de nos libertés au motif par ailleurs respectable de la « protection de la biodiversité » qui sert aujourd'hui d'alibi inacceptable à des dispositions hostiles à toute présence humaine !

Cette fois c'est l'estran qui est visé : ce lieu que la mer recouvre et libère deux fois par jour donc peu favorable à la nidification et à la sauvegarde des juvéniles qui à priori se fait à l'intérieur des terres, qui a toujours été libre d'accès, deviendrait aussi interdit ! Quelle sera l'échappatoire ?

Nous avons, depuis très longtemps et sans l'aide d'« experts », su respecter et préserver la biodiversité de nos espaces côtiers qui, grâce à nos anciens, sont aujourd'hui des lieux que l'on nous envie.

Nous ne voulons pas que nos côtes et nos plages deviennent des lieux interdits et confisqués au profit des « scientifiques » et des gardes qui demain pourront seuls s'y promener.

La loi oblige les riverains à laisser libre de circulation sur leurs propriétés privées un sentier dit « chemin des douaniers » permettant au public de longer l'estran à pied sec.

Nous voulons conserver le libre accès pour tous sur tout l'estran et le littoral !

Nom : TEXIER Prénom : JOHN
Adresse : 2 RUE DES COGNONS
Mail : TEXIERJOHN.76@gmail.com
Téléphone : 06 98 33 32 57

Signature :

Destinataires : copie à secretaire@carrelets-charnais.com
Préfet de Charente-Maritime à l'adresse : pref-envir-pref17@charente-maritime.sou.v.fr
Maire d'Yves à l'adresse : mairie-yves@wanadoo.fr
Mairie de Fouras à l'adresse : mairie@fouras-les-bains.fr

Par mail, objet du mail : « Projet d'extension de la RNN Yves - Enquête publique »

Projet d'extension de la « Réserve Naturelle Nationale de la Baie et du Marais d'Yves :

Enquête publique du 16 novembre au 16 décembre 2021

Pétition

Trop c'est trop !

Nous riverains, promeneurs et pêcheurs de l'anse de Fouras et de la baie d'Yves avons été informés qu'un projet de décret du Ministre de la Transition Écologique est à l'étude, dans le cadre de l'extension de la « Réserve Naturelle Nationale de la Baie et du Marais d'Yves » pour interdire l'accès à l'estran et à la mer sur la baie d'Yves et l'anse de Fouras !

Ces parties du littoral sont pour nous un espace de liberté où, avec nos familles, nous avons l'habitude de nous baigner, d'aller nous promener, de pêcher et de nous détendre dès que le temps nous le permet.

Cette interdiction confirme ce que certains d'entre nous craignaient lors de la création du Parc Marin, c'est-à-dire la restriction progressive et excessive de nos libertés au motif par ailleurs respectable de la « protection de la biodiversité » qui sert aujourd'hui d'alibi inacceptable à des dispositions hostiles à toute présence humaine !

Cette fois c'est l'estran qui est visé : ce lieu que la mer recouvre et libère deux fois par jour, donc peu favorable à la nidification et à la sauvegarde des juvéniles qui à priori se fait à l'intérieur des terres, qui a toujours été libre d'accès, deviendrait aussi interdit ! Quelle sera l'étape suivante ?

Nous avons, depuis très longtemps et sans l'aide d'« experts », su respecter et préserver la biodiversité de nos espaces côtiers qui, grâce à nos anciens, sont aujourd'hui des lieux que l'on nous envie.

Nous ne voulons pas que nos côtes et nos plages deviennent des lieux interdits et confisqués au profit des « scientifiques » et des gardes qui demain pourront seuls s'y promener.

La loi oblige les riverains à laisser libre de circulation sur leurs propriétés privées un sentier dit "chemin des douaniers" permettant au public de longer l'estran à pied sec.

Nous voulons conserver le libre accès pour tous sur tout l'estran et le littoral !


Nom : Savarit Prénom : Joyce

Adresse : 2 rue de la Vilette 17700 Vandré La Rivière

Mail : joycesavarit@cloud.com

Téléphone : 06 13 03 39 41

Signature :



Destinataires : copie à secretaire@carrelets-charentais.com

Préfet de Charente-Maritime à l'adresse : pref-envir-pref17@charente-maritime.gouv.fr

Mairie d'Yves à l'adresse : mairie-yves@wanadoo.fr

Mairie de Fouras à l'adresse : mairie@fouras-les-bains.fr

Par mail, objet du mail : « Projet d'extension de la RNN Yves - Enquête publique »